



Katholische Kirche Kärnten



Jakobsweg in Kärnten „Ultreia!“ – voran am camino



MIT UNTERSTÜTZUNG VON BUND, LAND UND EUROPÄISCHER UNION



LAND  KÄRNTEN

Europäischer
Landwirtschaftsfonds für
die Entwicklung des
ländlichen Raums
Hier investiert Europa in
die ländlichen Gebiete



Das Leben des heiligen Jakobus

Jakobus war der Sohn des Fischers Zebedäus und der Salome sowie der ältere Bruder des Jüngers Johannes. Jesus gab den zwei Brüdern wegen ihres Eifers den Beinamen „Donnersöhne“. Jakobus zählte neben seinem Bruder und Petrus zu den drei bevorzugten Jüngern, die im Garten Getsemani in der Stunde seiner Todesangst bei Jesus weilten. Jakobus wurde dann durch König Herodes Agrippa I. von Judäa im Jahr 43 hingerichtet und war somit der erste Märtyrer unter den Aposteln.

Auf seinem Weg zur Richtstätte heilte Jakobus einen Lahmen und bat den Henker um eine Flasche Wasser, damit er Josias, der ihm den Strick umgelegt hatte und sich ebenfalls auf dem Hinrichtungsplatz bekehrte, noch taufen könne. Auch Josias wurde daraufhin mit Jakobus gemeinsam enthauptet. In Jerusalem steht die Jakobskirche angeblich an der Stelle seines Martyriums.

Im Jahr 70 seien seine Gebeine auf den Berg Horeb/Sinai ins Jakobskloster - das heutige Katharinenkloster - gebracht worden, so die Überlieferung.



Das Grab soll vergessen worden sein, bis sich Jakobus dem Eremiten Pelayo auf dem so genannten „Sternenfeld“, spanisch „Compostela“, offenbarte. 813 wurde dort mit dem Bau eines Wallfahrtszentrums begonnen, am 25. Juli 816 – daher der Gedenktag – wurden Jakobus' Reliquien in der neuen Kirche beigesetzt. Aus diesem Ort entwickelte sich Santiago de Compostela, das bald zu einem Eckpfeiler des mittelalterlichen Europa wurde.

Es entstanden Pilgerführer und das „Liber Sancti Jacobi“, „Buch des Heiligen Jakobus“, mit der Sammlung der Wundergeschichten. Jakobus wurde zum Patron der Reformierten, der Ritter als „miles Christi“ (Soldaten Christi) und schließlich der Pilger und Pilgerwege nach Santiago de Compostela. Seit Ende des 14. Jhs. förderten Jakobus-Bruderschaften die Wallfahrt. Bis ins 15. Jh. zog Santiago de Compostela mehr Pilger an als Rom oder Jerusalem. Die Pilger auf dem „Camino“, dem Jakobsweg, erhielten am Ziel damals eine Muschel, mit welcher sie dann ihren Pilgerhut zierten.

Ab der zweiten Hälfte des 16. Jhs. verloren die Pilgerfahrten nach Santiago an Bedeutung, im 19. Jh. wurden auch viele der kostenlosen Unterkünfte für Pilger entlang der Wege aufgegeben. Seit den 1970-er Jahren hat die Wallfahrt nach Santiago de Compostela wieder enorm an Bedeutung gewonnen und zieht alljährlich tausende Pilger nach Spanien.

Wer wenigstens 100 km zu Fuß oder 200 km mit dem Fahrrad hinter sich gebracht hat, erhält im Pilgerbüro am Ziel die ersehnte Urkunde. Über den Pilgern schwingt zum Schluss mancher Gottesdienste ein riesengroßer Weihrauchkessel durch die Kirche. Der 25. Juli wird als Höhepunkt mit einem großen Feuerwerk begangen. 1987 erklärte der Europarat den Jakobsweg zum ersten „Europäischen Kulturweg“, denn „er dokumentiere den Werdegang Europas und sei die idealtypische europäische Route“. 1993 nahm die UNESCO den Jakobsweg in Spanien mit 166 Ortschaften und 1800 Bauwerken in die Liste des Weltkulturerbes auf; 1998 wurden auch die vier traditionellen Jakobswegen in Frankreich mit 72 Bauwerken in die Liste eingefügt.

Der Jakobsweg Kärnten ist verbunden mit den Jakobswegen Österreich und den Europäischen Jakobswegen mit dem Ziel Santiago de Compostela. Gemeinsam verbindet alle das Anliegen, Pilgern als zeitgemäßes Angebot zu gestalten, das die Menschen sozial, ökologisch, spirituell, kulturell und in einem guten Miteinander in ganz Europa stärkt.

Jakobswege in Österreich: www.jakobswege-A.eu
Jakobswege in Europa: www.camino-europe.eu



Ein dichtes Netz von Pilgerwegen, das in den vergangenen Jahren stark ausgebaut wurde, durchzieht Kärnten in allen Himmelsrichtungen, verbindet wichtige Wallfahrtskirchen und Andachtsstätten und bietet Anschluss an die großen europäischen Pilgerrouen. Während der Jakobsweg von Ost nach West durch das Bundesland führt, verläuft der Hemmapilgerweg sternförmig nach Gurk, weisen der Benediktweg von Kremsmünster in Oberösterreich bis nach Gornji Grad in Slowenien und der Weg des Buches von Passau nach Agoritschach, hingegen beide eine starke Nord-Süd Erstreckung auf und quert auch der Marienpilgerweg Kärnten von Ost nach West.

Entlang dieser Wege lassen sich die spirituellen und kulturellen Zentren und Kraftorte des Landes erwandern. Neben den bereits erwähnten Wegen gelangt man weiters ab Klagenfurt am Kärntner Mariazellerweg zum großen Marienheiligtum Mariazell. Richtung Süden bietet sich hingegen der Donau-Alpen-Adria-Radpilgerweg zum Marienwallfahrtsort Barbana (Grado) an, um Erfahrungen mit dem Radpilgern zu sammeln. Der Domitianweg bei Millstatt, ein spiritueller Rundweg, lädt schließlich ein, im Rahmen einer Tagestour Pilgerluft zu schnuppern.

Die vorliegende Broschüre bietet einen kompakten Überblick über die 10 Tagesetappen des Jakobsweges in Kärnten, beginnend in Unterdrauburg/Dravograd in Slowenien bis nach Oberdrauburg an der Grenze zu Osttirol, wo der Weg über Lienz Richtung Innsbruck weiter verläuft. Neben dem nötigen Kartenmaterial und der Wegbeschreibung bietet die vorliegende Broschüre auch ausreichende Informationen zu den kulturellen Sehenswürdigkeiten und der Infrastruktur am Weg.

Kontakt:

ARGE Pilgern in Kärnten
Tarviser Straße 30, 9020 Klagenfurt a. Ws.
Tel.: +43 (0)463/5877-2115
Email: info@pilgerwege-kaernten.at

Inhaltsverzeichnis

Vorworte	02
Etappe 1: Unterdrauburg/ Dravograd - Neuhaus	04
Etappe 2: Neuhaus - Edling	09
Etappe 3: Edling - Gallizien	14
Etappe 4: Gallizien - Ferlach	19
Etappe 5: Ferlach - St. Jakob im Rosental	24
Etappe 6: St. Jakob im Rosental - Villach	29
Etappe 7: Villach - St. Jakob ob Ferndorf	34
Variante Etappe 7: Villach - St. Jakob ob Ferndorf	39
Etappe 8: St. Jakob ob Ferndorf - St. Peter in Holz/Lendorf	44
Etappe 9: St. Peter in Holz/Lendorf - Steinfeld	49
Variante Etappe 9: St. Peter in Holz/ Lendorf - Steinfeld	54
Etappe 10: Steinfeld - Oberdrauburg	59
Gastronomie- u. Beherbergungsbetriebe	66
Pfarren	88

Die vorliegende Broschüre bietet einen kompakten Überblick über die 10 Tagesetappen des Jakobsweges in Kärnten. Neben dem nötigen Kartenmaterial und der Wegbeschreibung bietet die Broschüre auch ausreichende Informationen zu den kulturellen Sehenswürdigkeiten und der Infrastruktur am Weg.

Die Hinweise zu den Gastronomie- und Beherbergungsbetrieben sind in den Karten mit roten Piktogrammen **1** gekennzeichnet und nach Etappen durchnummeriert. Die entsprechenden Kontaktdaten finden sich ab Seite 66.



Im Mai 2009 pilgerten Bgm. Helmut Manzenreiter, Karl Woschitz, Helmut Hochmüller und ich gemeinsam am Camino Frances in Spanien. Die Idee, den Kärntner Jakobsweg im Bereich Villach und Umgebung zu kennzeichnen war geboren. Mit der Stadt-Umland Regionalkooperation Villach unter Mag. Irene Primosch und tatkräftiger Unterstützung der Stadt Villach wurden daraufhin Tafeln, Hinweisschilder und Aufkleber entworfen. Eine Ausweitung war von Beginn an angedacht

- und im Rahmen der daraufhin gegründeten ARGE „Pilgern in Kärnten“ entwickelte man Richtlinien, wodurch das „Pilotprojekt“ im Bezirk Villach zu einer kärntenweiten einheitlichen Beschilderung des Jakobsweges führen sollte. Die Stadt Villach startete bereits im März 2011 mit einer kompletten Beschilderung des Weges durch das Stadtgebiet. Parallel dazu erfolgt durch die Regionalkooperation die Antragstellung eines EU-Projektes (LEADER) für die Jakobsweggemeinden in Villach-Land. Der Wegverlauf durch die Region Villach wurde durch die Gemeinden St.Jakob/Rosental, Rosegg, Finkenstein, Weißenstein, Paternion, Fresach, Ferndorf und der Stadt Villach einstimmig festgelegt. Am 15. September 2011 fand die Gründungssitzung der ARGE „Jakobsweg Kärnten“ statt. Vertreter der 7 Gemeinden und der Stadt Villach wählten einstimmig den Vorstand: Obmann Oskar Tscherpel, Obmann Stv. Bgm. Alfons Arnold, Kassier GVM Mag. Arnold Muschet und Schriftführer Vzbgm. Hans Lepuschitz. Im Oktober 2011 konnte die Beschilderung des Jakobsweg Kärnten in der Region Villach erfolgreich abgeschlossen werden. Und im Frühjahr 2014 folgten im Rahmen des Projektes „Pilgern in Kärnten“ mit Koordinatorin Monika Gschwandner alle weiteren Jakobsweg-Gemeinden, die derzeit mit einheitlichen Hinweistafeln ausgestattet werden. Alle Gemeinden konnten auch als Mitglieder für die „ARGE Jakobsweg Kärnten“ gewonnen werden. Ein „Rundum-Angebot“ wird erarbeitet - mit der Unterstützung der Jakobsweg-Gemeinden soll dieser Pilgerweg in den kommenden Jahren zu einem Leuchtturmprojekt in Kärnten werden. Und so wünsche ich allen Pilgerfreunden/innen „„Ultreia!“ - voran am camino!“

Oskar Tscherpel

Wie kein anderer Pilgerweg zieht der Jakobsweg die Menschen in seinen Bann. Seit Jahrhunderten brechen Menschen zum Grab des Apostels Jakobus in Santiago de Compostela auf, um auf seine Fürsprache hin Gottes Segen zu erbitten.



So liegt ein dichtes Netz an Wegen aus allen Himmelsrichtungen über Europa. Der Jakobsweg Kärnten liegt in dessen Herzen und verbindet südosteuropäische Länder mit Westeuropa. Über Maribor kommt die Route aus Süd-Osteuropa bei Lavamünd nach Kärnten, von wo sie dann über Ost- und Südtirol in die Schweiz weiter führt.

Dabei werden nicht nur Länder miteinander verbunden: in vielen Begegnungen erfahren Menschen Gastfreundschaft und Weggemeinschaft, Sinn und Orientierung am Weg. Als europäische Kulturroute trägt er zum Verständnis füreinander und einem friedvollen Miteinander unter den Menschen bei.

Aus welchen Motiven Sie auch immer „vor der Haustür“ aufbrechen: Möge der Jakobsweg Kärnten Ihr Herz öffnen für die Schönheit der Schöpfung, für wunderbare Begegnungen mit Menschen und im Letzten für die Erfahrung, dass auf allen Lebenswegen ein tragender und mitgehender Gott seinen Segen und seine Liebe schenkt.

*Mag. Roland Stadler
Pilgern in Kärnten*



Jakobsweg in Kärnten

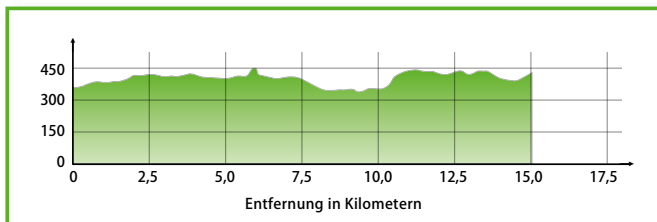
Etappe 1: Unterdrauburg/ Dravograd - Neuhaus

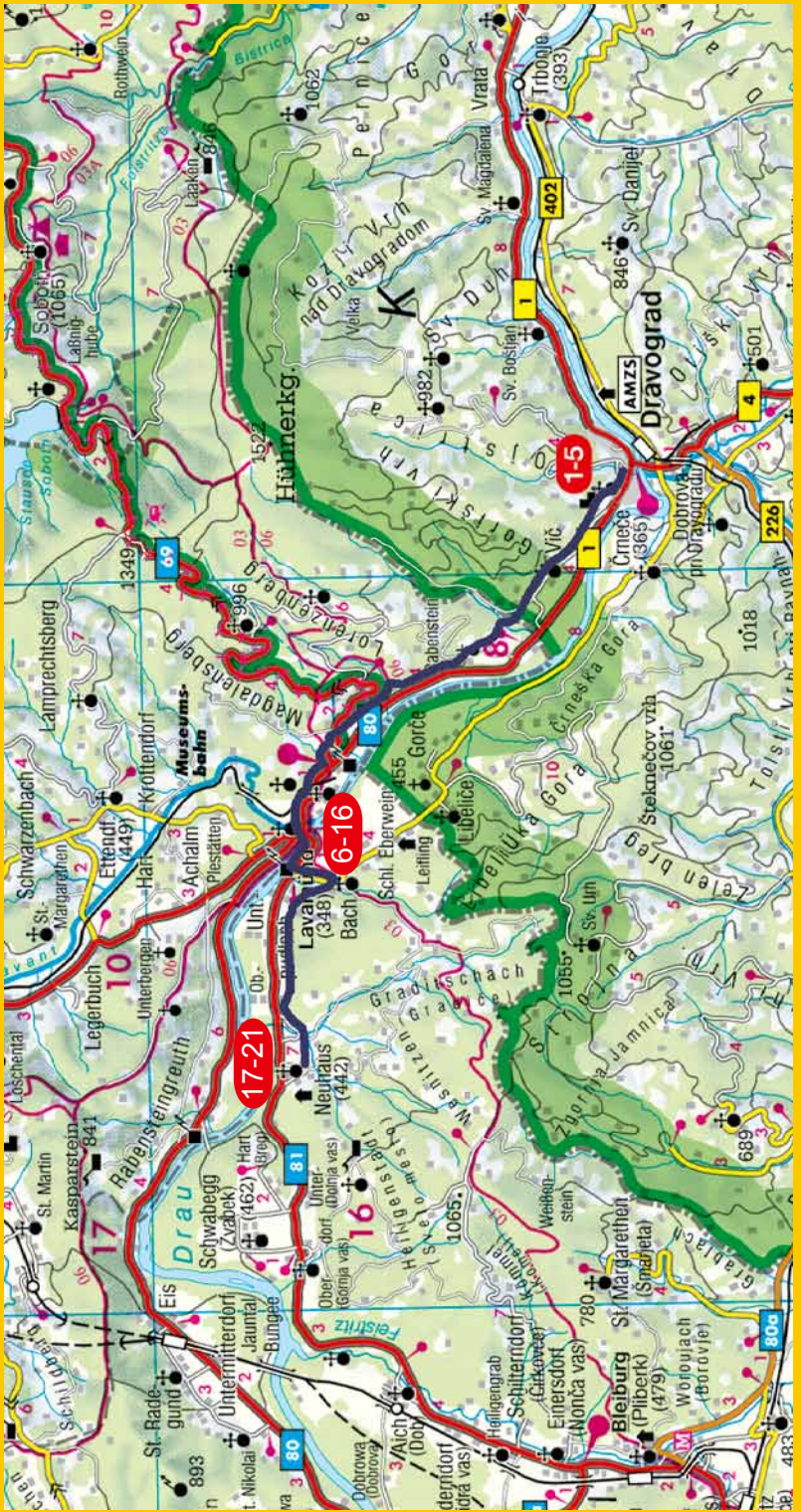
Kurzbeschreibung:

Länge: 15 km

Gehzeit: 4 Stunden

Höhenprofil







Startpunkt der Tour:

Unterdrauburg/Dravograd, Pfarrkirche hl. Veit

Wegbeschreibung:

Ausgehend von Unterdrauburg/Dravograd folgt der Jakobsweg bis nach Lavamünd dem Verlauf des Benediktweges in entgegengesetzter Richtung. Auf der Höhe der Johanneskirche in Unterdrauburg zweigt der Weg nach rechts zur Ortschaft Vič/Witsch ab, wo man leicht bergauf gehend in rund 30 Minuten eintrifft. Bald darauf quert man die Landesgrenze und erreicht in Kärnten zuerst die Ortschaft Rabenstein mit dem Landsmannhof, der mit seiner Jakobskirche sowie der rund 500 Jahre alten Gerichtslinde und einem Trinkwasserbrunnen

Gemeinde Unterdrauburg/Dravograd:

Fläche: 105 km²

Einwohner: 8.989

Kontakt:

Tel.: +386 (0)2 872 35 60

Email: obcina@dravograd.si

Web: www.dravograd.si



zum Verweilen einlädt und wandert über die Höfe vulgo Juschi und vulgo Krumpatsch bis zur Sobother Bundesstraße. Hier hält man sich links und geht bergab nach Lavamünd (Unterdrauburg – Lavamünd: ca. 10 km). Im Ortszentrum hält man sich nach dem Gemeindeamt neuerlich links und quert die Drau über die 10.-Oktober-Brücke nach Süden. Nach rund 600 m verlässt man die Bleiburger Landesstraße und biegt nach links Richtung Bach ab. Entlang der Straße geht es leicht bergauf durch den Wald bis zum Ortsbeginn von Bach. Bei der ersten Abzweigung nach der Ortstafel hält man sich rechts und wandert am Fuß des Motschulaberges Richtung Westen. Beim markanten 3-seitigen Turnerhofkreuz folgt man der Ausschilderung Richtung Turnerhof. Man quert das Gehöft und geht über die dahinterliegende Wiese bis zum Waldrand, von wo man über den Wanderweg N2 bis nach Neuhaus pilgert. Im Wald folgt man dem Wegverlauf immer geradeaus und ignoriert die seitlich wegführenden Wege bis der Wanderweg plötzlich bei einem Feld endet. Hier geht man über einen recht verwachsenen Forstweg rechts bergab nach Motschula, vorbei am Hof vulgo Raunjak/Motschula 2 und entlang einer asphaltierten Straße weiter bergab in den Motschulagraben, wo man den gleichnamigen Bach quert. Nach der Brücke hält man sich links und erreicht über einen Fischteich und den Bauernhof vulgo Pongratz/Neuhaus 10 entlang des alten Kirchsteigs das Ortszentrum von Neuhaus, dem Ende der 1. Tagesetappe (Lavamünd – Neuhaus: 5 km).

Tipps:

Die Kirche in Rabenstein bei Lavamünd befindet sich in Privatbesitz und ist versperrt. Wer eine Besichtigung wünscht, muss sich zeitgerecht mit Familie Antonitsch, Rabenstein 23, Tel.: +43 (0)4356/2859 in Verbindung setzen.

Der Schlüssel für die Jakobskirche von Neuhaus ist gleich nebenan im ADEG-Lebensmittelgeschäft erhältlich bzw. kann man sein Kommen unter der Telefonnummer +43 (0)4356/2033 bei der Familie Schuler/Glawischnig ankündigen.

Marktgemeinde Lavamünd:

Fläche: 94 km²

Einwohner: 3.129

Kontakt:

Tel.: +43 (0)4356/2555

Email: lavamuend@ktn.gde.at

Web: www.lavamuend.at





Anfahrt:

Die Anfahrt mit dem Pkw erfolgt von Kärnten kommend über die Lavamünder Bundesstraße B80 und den Grenzübergang Lavamünd. Unterdrauburg ist von der österreichischen Grenze rund 4 km entfernt.

Parken:

Im Ortsgebiet von Lavamünd/Dravograd finden sich ausreichend Parkplätze.

Sehenswürdigkeiten und interessante Punkte:

- ▶ Unterdrauburg/Dravograd, Pfarrkirche hl. Veit
- ▶ Rabenstein, ehemalige Filialkirche hl. Jakobus
- ▶ Lavamünd, Pfarrkirche Mariae Himmelfahrt
- ▶ Lavamünd, Marktkirche hl. Johannes d. Täufer
- ▶ Lavamünd, Kalvarienbergkirche hl. Dreifaltigkeit
- ▶ Bach, Filialkirche hll. Bartholomäus und Oswald
- ▶ Bach, Bauernmuseum Patekmühle
- ▶ Neuhaus, Museum Liaunig
- ▶ Neuhaus, Pfarrkirche hl. Jakobus d. Ä.
- ▶ Neuhaus, Schloss Neuhaus

Gemeinde Neuhaus:

Fläche: 36,36 km²

Einwohner: 1.081

Kontakt:

Tel.: +43 (0)4356/2043

Email: neuhaus@ktn.gde.at

Web: www.neuhaus.at





Jakobsweg in Kärnten

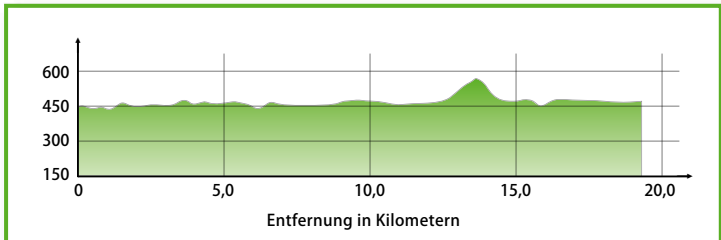
Etappe 2: Neuhaus – Edling

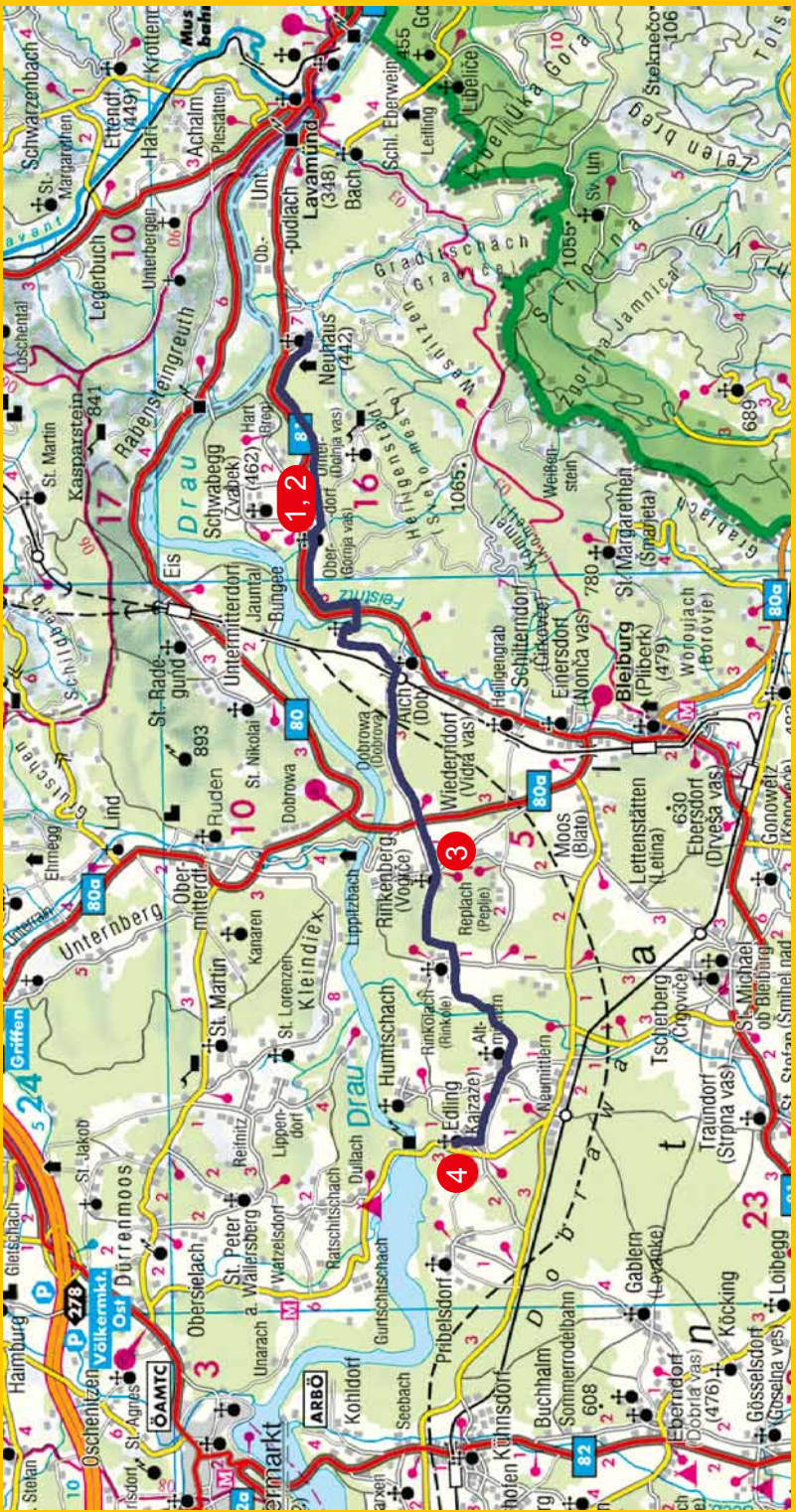
Kurzbeschreibung:

Länge: 19,2 km

Gehzeit: 5 Stunden

Höhenprofil







Startpunkt der Tour:

Neuhaus, Pfarrkirche hl. Jakobus d. Ältere

Wegbeschreibung:

Von der Jakobskirche in Neuhaus führt der Weg zur Bleiburger Bundesstraße und an dieser entlang des Radweges Richtung Westen bis nach Unterdorf. Hier verlässt man den Radweg und geht in den Ort hinein, hält sich beim Bildstock links und gleich danach wieder rechts und wandert über einen südlich, parallel zur Bundesstraße verlaufenden Feldweg bis nach Oberdorf. Es folgen weitere 2 km am asphaltierten Radweg, ehe man bei der Hängebrücke St. Luzia den Feistritzbach quert, sich danach links hält und bald darauf die Ortschaft Aich erreicht (Neuhaus - Aich: 8 km). Im Ort biegt man nach rechts ab und folgt der Ausschilderung Richtung Draurain und Dobrowa. Wenige Meter danach hält man sich links, kommt am Bahnhof vorbei und biegt dann nach rechts in die nächste Straße ein, quert die Bahngleise und geht immer nach Westen über Dobrowa bis nach Rinkenbergl, einem kleinen, inmitten von Feldern gelegenen Ort mit Kirche, Feuerwehrrhaus, Schule und Gasthof (Aich - Rinkenbergl: 4 km). An der Kirche und dem Pfarrhof vorbei führt der Weg leicht bergauf zum sogenannten Pfarrhofkreuz, einem zweigeschossigen Bildstock. Man hält sich danach links

und wandert weiter bergauf bis zum nächsten Bildstock. Hier wählt man den talwärts führenden Hohlweg, über welchen man direkt nach Rinkolach kommt (Rinkenberg – Rinkolach: 2 km). Im Ort geht man an der Kirche vorbei und hält sich bei der nächsten Weggabelung links. Bald darauf endet die asphaltierte Straße und man wandert nun entlang einer Schotterstraße weiter. Bei einer neuerlichen Weggabelung hält man sich rechts und kommt abwärtsgehend in den sogenannten Grenzgraben. Man quert den Grenzgrabenbach und pilgert am Gegenhang wieder bergauf. Schließlich wird der Weg eben und ca. 50 m bevor wieder die ersten Häuser beginnen, biegt man in einem spitzen Winkel nach rechts hinten ab und erreicht über einen Feldweg Altmittlern. Man geht über den Kirchenweg bis an die Hauptstraße (Weidenweg), in welche man nach rechts einbiegt, um wenige Meter danach beim Bildstock nicht dem Straßenverlauf nach rechts Richtung Humtschach zu folgen, sondern geradeaus Richtung Westen weiterzugehen. Die Schotterstraße führt direkt nach Edling. Beim Wegkreuz am Ortsbeginn biegt man rechts ab, hält sich bei der nächsten Gasse links und erreicht kurz darauf die Pfarrkirche von Edling (Rinkolach – Edling: ca. 5,5).

Anfahrt:

Die Anfahrt mit dem PKW erfolgt über die Bleiburger Straße B81 ausgehend von Lavamünd oder von Bleiburg kommend.

Parken:

Parkmöglichkeiten gibt es direkt im Ortszentrum von Neuhaus oder vor dem Museum Liaunig.

Sehenswürdigkeiten und interessante Punkte:

- Oberdorf, Ferialkirche hl. Georg
- Oberdorf, Pregelhof mit Stadel
- Aich, Ferialkirche hl. Lucia
- Aich, Ferialkirche hl. Sebastian
- Rinkenberg, Pfarrkirche hl. Florian
- Rinkolach, Ferialkirche hl. Oswald
- Edling, Pfarrkirche hl. Veit



Gemeinde Bleiburg:

Fläche: 69,75 km²
Einwohner: 4.083

Kontakt:
Tel.: +43 (0)4235/2110
Email: bleiburg.direktion@ktn.gde.at
Web: www.bleiburg.at



Gemeinde Eberndorf:

Fläche: 67,81 km²
Einwohner: 5.913

Kontakt:
Tel.: +43 (0)4236/2242
Email: eberndorf@ktn.gde.at
Web: www.eberndorf.at





Jakobsweg in Kärnten

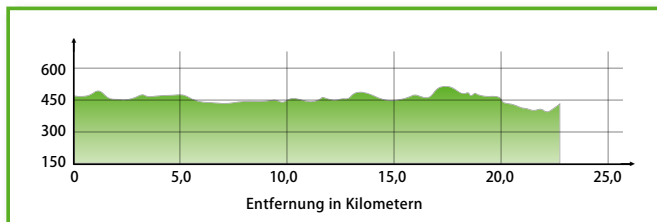
Etappe 3: Edling - Gallizien

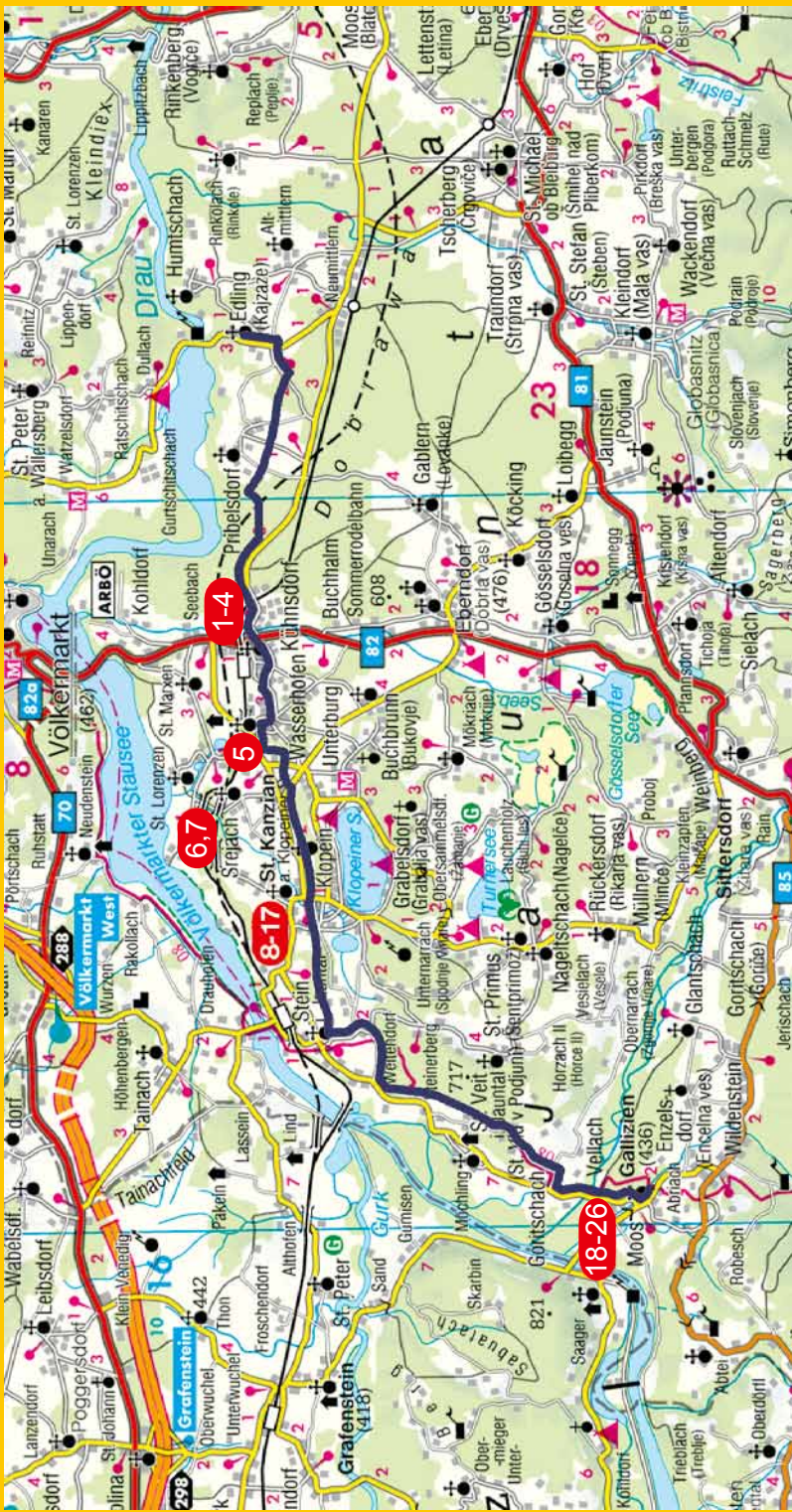
Kurzbeschreibung:

Länge: 22,7 km

Gehzeit: ca. 6 Stunden

Höhenprofil







Startpunkt der Tour:

Edling, Pfarrkirche hl. Veit

Wegbeschreibung:

Von der Pfarrkirche in Edling kommend, führt der Pilgerweg über den Dorfplatz nach rechts zur Bundesstraße, in welche man nach links einbiegt, um gleich darauf nach der Feuerwehr wieder rechts abzuzweigen. Nach rund 500 m biegt der Weg nach rechts in den Wald hinein ab. Nun geht es ständig nach Westen und man quert einige Straßen in gerader Richtung. Nach einem ersten Waldstück folgt eine längere Strecke quer durch die Felder und dann wieder durch den Wald bis man schließlich die Bundesstraße erreicht. Man folgt dieser nun für einen knappen Kilometer nach rechts, wiederum Richtung Westen, ehe man die Straße nach links verlässt und über Kühnsdorf Ost in den Ort hinein und weiter über Rosenhain und die Seenstraße nach Wasserhofen geht (Edling – Wasserhofen: 8 km). Der Weg führt direkt an der Filialkirche hl. Maria Magdalena in Wasserhofen vorbei. Man kommt zur St. Kanzianer Landesstraße, hält sich hier links und biegt nach rund 400 m gleich wieder nach links in den Südweg ein. Nach weiteren 450 m geht es nach den letzten Häusern nach rechts in den Weg Föhrenwald I und weiter über einen westwärts führenden Wald- und Wiesenweg bis zur Eberndorfer Straße. Diese muss man überqueren und wandert nun weiter über einen Waldweg bis zur Filialkirche hl. Jakobus in Klopein und weiter über den Beerenweg nach St. Kanzian. Hier überquert man nun die Schulstraße und geht entlang des Stern-, Seen- und Schedmawegs und dem Littermooser Weg vorbei am Kleinsee bis nach Stein im Jauntal (Wasserhofen – Stein



i. Jauntal: ca. 6,2 km). Nun biegt man nach links nach Weiten-
dorf ab und pilgert geradewegs nach Süden in den Ort, wo man
sich schließlich rechts hält und im Schatten des Steiner Ber-
ges nach Westen zur Möchlinger Landesstraße kommt. In diese
biegt man nach links ein, folgt dem Verlauf der Straße gerade
einmal 300 m und verlässt diese wiederum nach links, um ent-
lang eines Waldweges am Fuß des Steiner Berges nach Süden
bis Gallizien zu gehen. Nach ca. 1,5 km trifft der Waldweg auf
den Weiterwanderweg 08, den sogenannten Eisenwurzweg,
welchem man bis nach Goritschach entlang pilgert. Den letzten
Kilometer bis nach Gallizien legt man schließlich entlang der
Landesstraße zurück (Stein i. Jauntal – Gallizien: ca. 8,2 km).

Tipps:

Der Schlüssel für die Kirche in Wasserhofen ist bei Hrn. Emil
Mochar, Seenstraße 34 (im Gebäude des ehemaligen ADEG-
Kaufhauses) erhältlich. Tel.: +43 (0)4232/8026.

Die Filialkirche hl. Jakobus in Klopein ist ebenfalls versperrt. Der
Kirchenschlüssel ist gleich unter der Kirche beim Hof der Fam.
Riegelnik, Römerweg 3, Tel.: +43 (0)650/6345902 erhältlich.

Gemeinde St. Kanzian:

Fläche: 41,08 km²

Einwohner: 4.376

Kontakt:

Tel.: +43 (0)4239/2224

Email: st-kanzian@ktn.gde.at

Web: www.st.kanzian.at





Anfahrt:

Die Anfahrt mit dem PKW erfolgt von Völkermarkt kommend über die B82, die Seeberg Straße, und weiter über die Mittlerner Landesstraße L128 und die Edlinger Straße L124.

Parken:

Parkplätze gibt es vor der Pfarrkirche und dem Gasthof Edlingerhof.

Sehenswürdigkeiten und interessante Punkte:

- Kühnsdorf, Pfarrkirche hl. Aegidius
- Wasserhofen, Ferialkirche hl. Maria Magdalena
- Klopein, Ferialkirche hl. Jakobus
- St. Kanzian, Pfarrkirche hl. Kanzian
- Stein i. Jauntal, Pfarrkirche hl. Laurentius mit Krypta und Karner
- Stein i. Jauntal, Kärntner Kreuzweg
- Gallizien, Pfarrkirche hl. Jakobus d. Ältere

Gemeinde Gallizien:

Fläche: 46,72 km²

Einwohner: 1.797

Kontakt:

Tel.: +43 (0)4221/2220

Email: gallizien@ktn.gde.at

Web: www.gallizien.gv.at





Jakobsweg in Kärnten

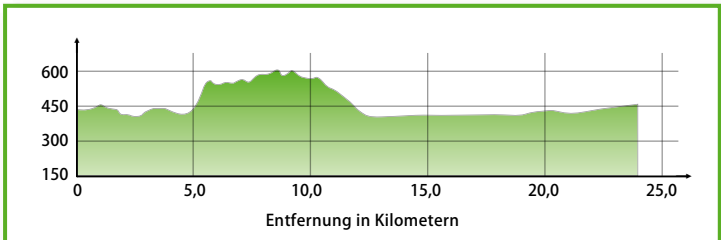
Etappe 4: Gallizien – Ferlach

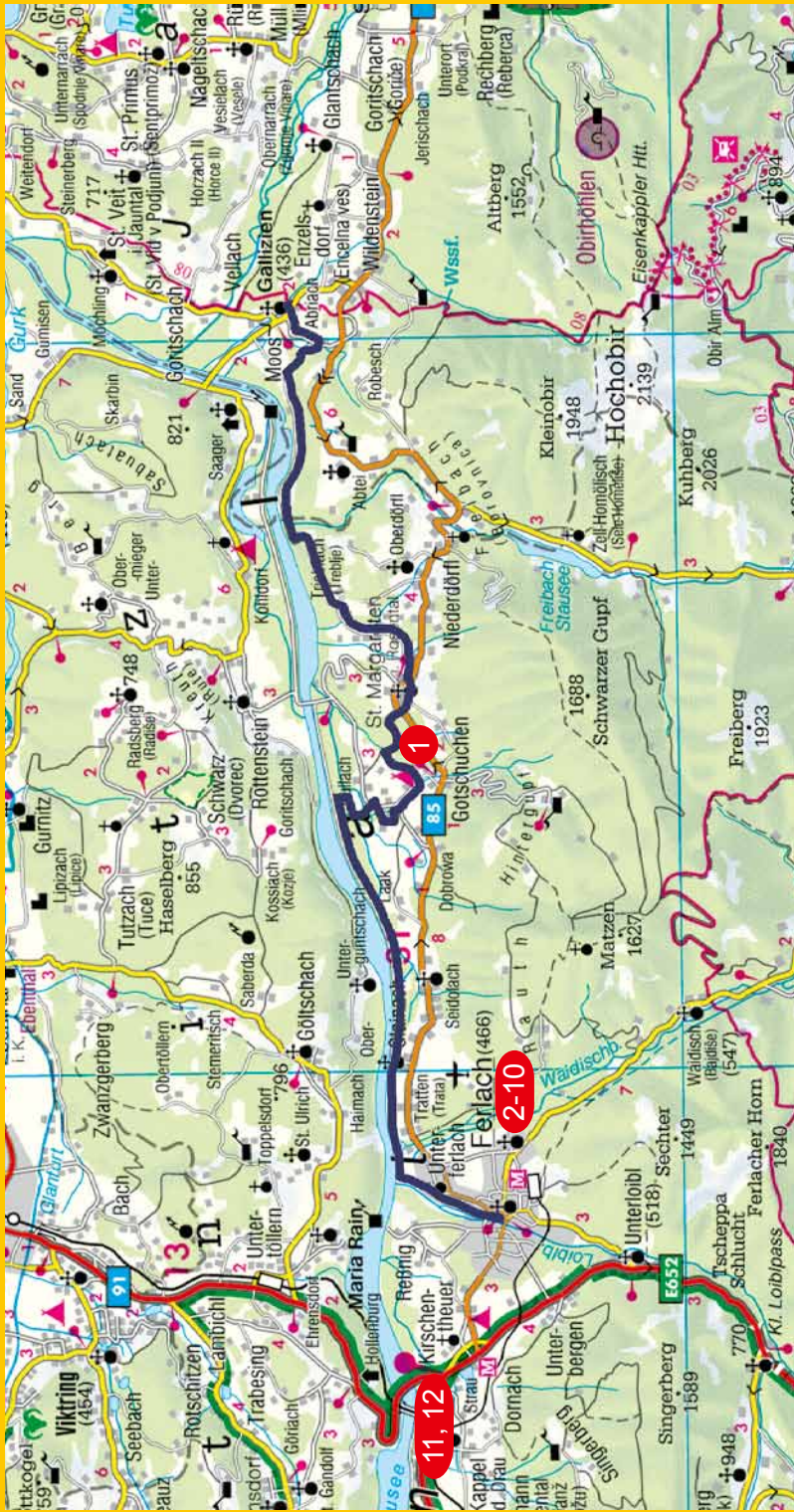
Kurzbeschreibung:

Länge: 25,9 km

Gehzeit: ca. 6,5 Stunden

Höhenprofil







Startpunkt der Tour:

Gallizien, Pfarrkirche hl. Jakobus d. Ältere

Wegbeschreibung:

Der Pilgerweg führt von Gallizien über Abriach und eine Zufahrtsstraße zum Kraftwerkshaus an der Drau. Weiter geht es südlich der Drau über schattige Waldwege bis nach Triebblach und St. Margareten im Rosental (Gallizien – St. Margareten: ca. 9,5 km), wobei der Weg hier anfangs ständig ansteigt und man ein paar Höhenmeter bewältigen muss. In St. Margareten biegt man beim sogenannten Fechter Kreuz, einem mächtigen Pfeilerbildstock an der Rosental Straße, nach rechts auf einen Seitenweg ein und wandert über die Gehöfte vulgo Bauch, Humer und den Gotschuchenweg bis zum Campingplatz Rosental Roz und von dort weiter zur Drau, wo man für die nächsten Kilometer dem Radweg entlang des Staudamms nach Westen bis nach Glainach (St. Margareten - Glainach: ca. 10 km) folgt. Über

Gemeinde St. Margareten i. Rosental:

Fläche: 43,97 km²

Einwohner: 1.099

Kontakt:

Tel.: +43 (0)4226/218

Email: st-margareten@ktn.gde.at

Web: www.st-margareten-rosental.gv.at





den Drauradweg geht es von hier aus weiter bis nach Ferlach, wo man zuerst den Waidischbach quert und dann den Griebach erreicht, vor dem man nach links ins Zentrum von Ferlach abzweigt und bis in die Stadt hinein wandert (Glainach - Ferlach: ca. 5 km).

Sicherheitshinweise:

Bei Hochwasser empfiehlt es sich, den Waidischbach bei Ferlach auf der Straßenbrücke zu überqueren. Zu diesem Zweck muss man den Radweg nach links, also Richtung Süden verlassen, und ca. 400 m bis zur Bundesstraße gehen.

Gemeinde Ferlach:

Fläche: 117,31 km²

Einwohner: 7.156


Kontakt:

Tel.: +43 (0)4227/2600

Email: ferlach@ktn.gde.at

Web: www.ferlach.at





Anfahrt:

Die Anfahrt mit dem PKW erfolgt von Ferlach kommend über die B85, Rosental Straße, und die L107, Grafensteiner Straße, oder von Völkermarkt kommend über die B82, Seeberg Straße, die B85 Rosental Straße, und die L107, Grafensteiner Straße.

Parken:

Im Ortszentrum gegenüber der Kirche gibt es Parkmöglichkeiten.

Sehenswürdigkeiten und interessante Punkte:

- St. Margareten, Pfarrkirche hl. Margaretha
- Glainach, Pfarrkirche hl. Valentin
- Ferlach, Stadtpfarrkirche hl. Martin
- Ferlach, Schloss Ferlach mit Büchsenmacher- und Jagdmuseum



Jakobsweg in Kärnten

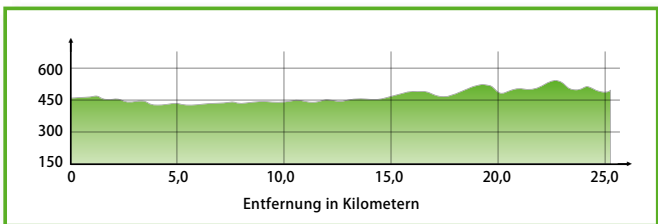
Etappe 5: Ferlach – St. Jakob im Rosental

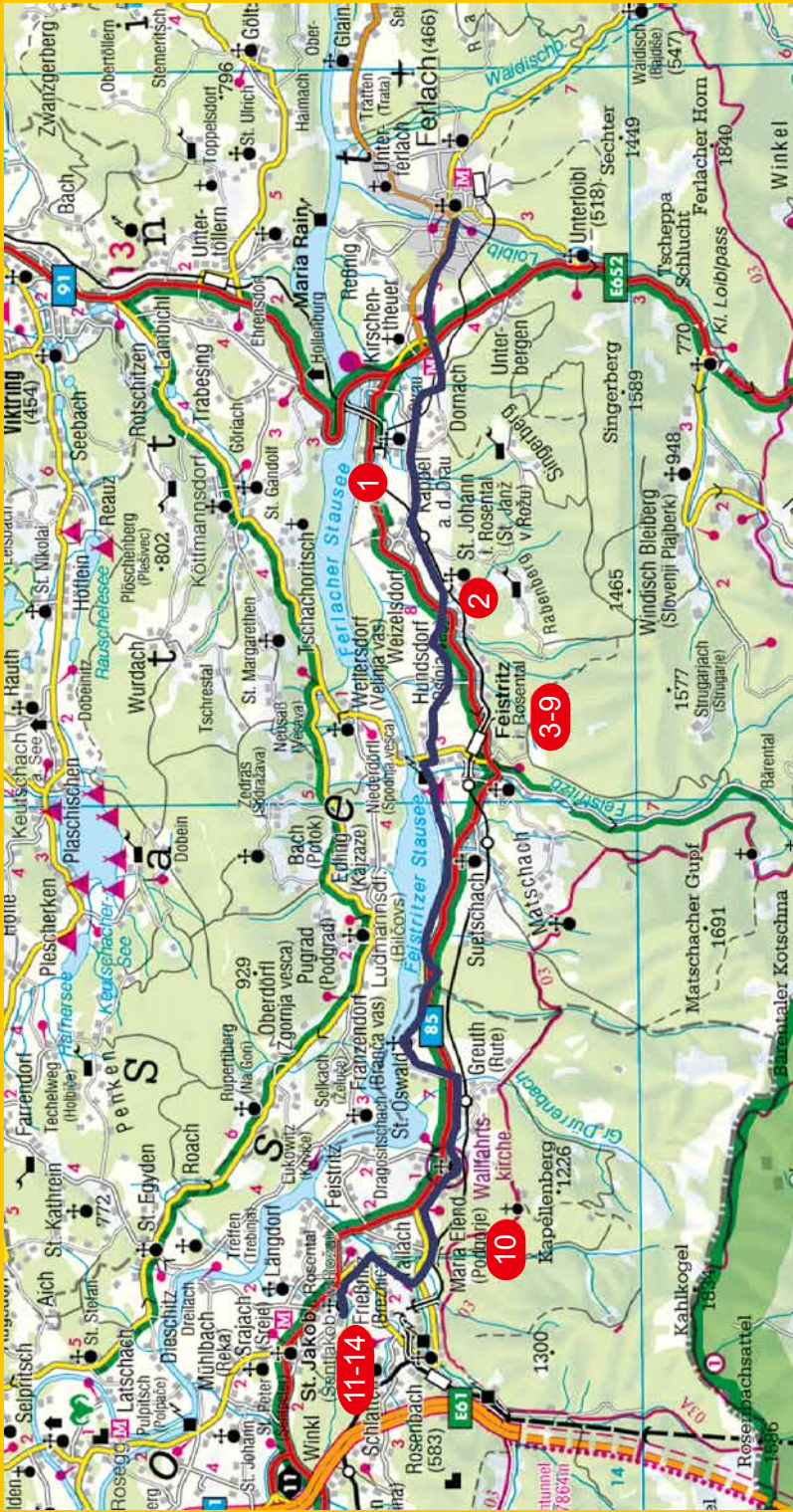
Kurzbeschreibung:

Länge: ca. 25,2 km

Gehzeit: 6,5 Stunden

Höhenprofil





1

2

3-9

10

11-14



Startpunkt der Tour:

Ferlach, Pfarrkirche hl. Martin

Wegbeschreibung:

Beginnend bei der Pfarrkirche von Ferlach verlässt man die Stadt Richtung Westen. Über den Hauptplatz erreicht man die Rosental Straße, welcher man ein kurzes Stück Richtung Klagenfurt folgt, ehe man nach links in den Andreas-Ebner-Weg einbiegt. Die asphaltierte Straße geht bald in einen Weg über und ohne die Richtung zu ändern, pilgert man diesem entlang bis man schließlich die Loiblpass Bundesstraße erreicht. Man überquert diese nach Westen und geht in Kirschentheur südlich des Badesees „Ratz“ vorbei. Nach dem See hält man sich bei einer Weggabelung rechts, überquert die Bahngleise der Rosentaler Nostalgiebahn, nimmt die nächste Straße beim Bildstock links und wandert über die Ortschaft Laiplach bis nach Kappel an der Drau (Ferlach – Kappel a. d. Drau: 4,8 km). Weiter geht es von der Pfarrkirche nach Westen nach Weizelsdorf. Hier hält man sich vor der Bahnunterführung links und wandert nun parallel zu den Schienen bis nach St. Johann im Rosental (Kappel a. d. Drau – St. Johann i. Rosental: ca. 3 km). Bevor man die Kirche erreicht, führt ein Weg nach rechts zur Bundesstraße. Man überquert diese, geht an der Feuerwehr vorbei und folgt danach der Straße nach rechts über ca. 600 m, ehe man auf Höhe einer kleinen Siedlung (rechts der Straße) nach links abzweigt und über Hundsdorf nach Sala pilgert. Man erreicht kurz darauf die Draustraße L106, hält sich hier zuerst rechts, um gleich darauf nach etwa 200 m noch vor der Draubrücke nach links in den Drauradweg einzubiegen. Weitere 200 m danach folgt man der Ausschilderung zum Campingplatz/Gasthaus Juritz nach links und biegt dann bei der nächsten Weggabelung unmittelbar vor dem Campingplatz nach rechts ab. Man pilgert



nun immer geradeaus völlig eben bis nach Suetschach (St. Johann i. Rosental – Suetschach: ca. 5,6 km). Hier wendet man sich nach rechts und geht wieder zum Drauradweg, an welchem man bis zum Sport & Family Resort WAHAHA weiterwandert. Man durchquert das Resort nach Norden und biegt, ehe man die Bundesstraße erreicht, nach rechts auf den Radweg ein, der direkt zur Brücke am Suhagraben führt. Hier quert man bei einer Holzbrücke den kleinen Dürrenbach und geht entlang des Drauradweges in einer Wegschleife über St. Oswald wieder zur Bundesstraße. Nun folgt man dem Gehsteig ein kurzes Stück nach Westen, biegt dann nach links Richtung Bahnhof ab und erreicht schließlich über einen Weg am Waldrand den Ortsbeginn von Maria Elend (Suetschach – Maria Elend: ca. 7,2 km). Entlang des Gehsteigs geht man bis in den Ort hinein und biegt nach links zur Wallfahrtskirche ab. Maria Elend verlässt man wieder nach Westen entlang der Straße und kommt nach rund 500 m zu einer Kreuzung. Hier biegt man nach links ab und folgt der Straße nach Tallach. Knapp vor Erreichen des Rosenbaches führt der Weg jetzt - da die Radwegbrücke aufgrund der letzten Unwetter nicht mehr benutzt werden kann - nordwärts Richtung Bundesstraße. Über den Gehsteig der Straßenbrücke geht man bis zur ersten Querstraße, biegt hier nach links ab und erreicht nach rund 500 m wieder die alte Wegführung, welche nun westwärts zur großen Kreuzung beim Feuerwehrhaus führt. Nun ist es nur mehr ein kurzes Wegstück bis zur Kirche von St. Jakob, dem Ziel der Tagesetappe (Maria Elend - St. Jakob i. Rosental: 4,5 km).

Gemeinde Feistritz im Rosental:

Fläche: 71, 84 km²

Einwohner: 2.501

Kontakt:

Tel.: +43 (0)4228/2035

Email: feistritz-ros@ktn.gde.at

Web: www.feistritz-rosental.gv.at





Anfahrt:

Die Anfahrt nach Ferlach erfolgt über die B91, Loiblpass Straße, und die B85, Rosental Straße.

Parken:

Im Zentrum von Ferlach gibt es in der Waagstraße, die parallel zum Loiblbach verläuft, ausreichend Parkmöglichkeiten.

Sehenswürdigkeiten und interessante Punkte:

- Kirschentheur, Carnica Bienen-Erlebnis-Museum
- Kirschentheur, Badeteich Ratz
- Kappel a. d. Drau, Pfarrkirche hl. Zeno
- St. Johann i. Ros., Pfarrkirche hl. Johannes
- Suetschach, Pfarrkirche hl. Lambertus
- St. Oswald, Filialkirche hl. Oswald
- Maria Elend, Wallfahrtskirche hl. Maria
- St. Jakob i. Ros., Pfarrkirche hl. Jakobus

Gemeinde St. Jakob im Rosental:

Fläche: 78,62 km²

Einwohner: 4.260

Kontakt:

Tel.: +43 (0)4253/2295

Email: st-jakob-ros@ktn.gde.at

Web: www.st-jakob-rosental.at

www.st-jakob-rosental.gv.at





Jakobsweg in Kärnten

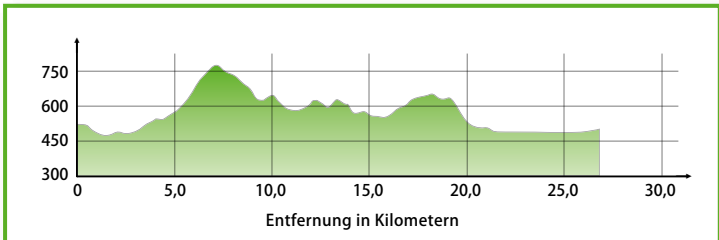
Etappe 6: St. Jakob im Rosental – Villach

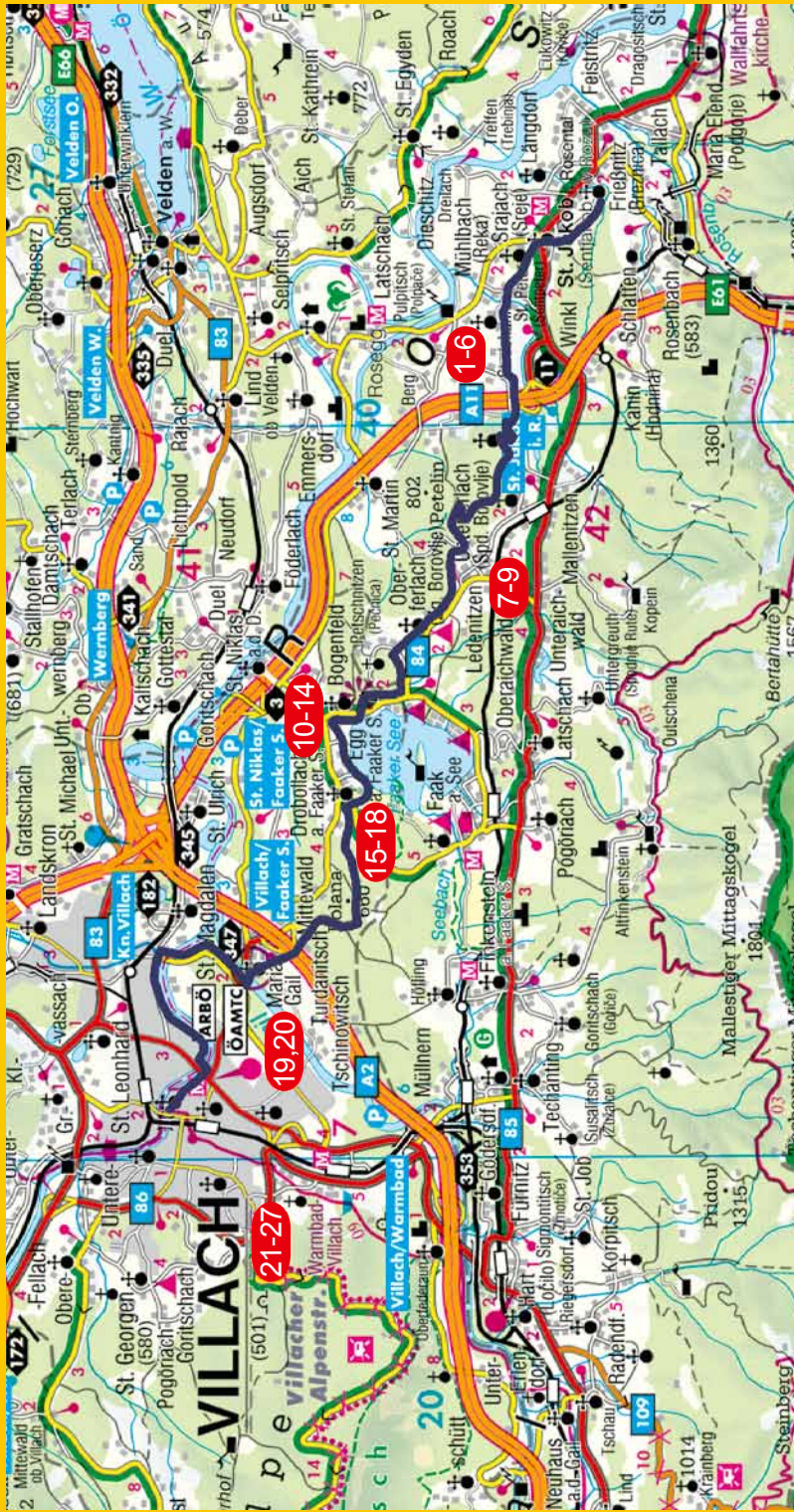
Kurzbeschreibung:

Länge: 26,9 km

Gehzeit: 7 Stunden

Höhenprofil







Startpunkt der Tour:

St. Jakob im Rosental, Pfarrkirche hl. Jakob

Wegbeschreibung:

Von der Pfarrkirche in St. Jakob führt der Pilgerweg westwärts über die Ortschaft Tösching nach St. Peter. An der Kirche von St. Peter vorbei erreicht man ein Marterl, bei welchem man nach links zur Bundesstraße B85 geht. Man quert die Bundesstraße nach Westen und biegt bei einem Strommasten auf einen Feldweg Richtung St. Johann ein. Bald danach quert man die Ortsstraße von Gorintschach und folgt einem Schotterweg durch einen Bauernhof bis nach St. Johann und weiter nach Raun. Bei der Kreuzung nach der Ortschaft Raun hält man sich links, geht entlang der Mittagskogelstraße über die Autobahn und biegt wenig später in Pirk nach rechts in den Humweg ein. Diesem und einem Forstweg folgend, wandert man an der Filialkirche St. Christof am Hum vorbei und hält sich bei einer Wegkreuzung danach links und pilgert weiter bis zur St. Martiner Straße. Man biegt nach rechts in die Straße ein und erreicht nach rund 150 m einige Wanderwegtafeln. Hier folgt man der Ausschilderung nach links (gelbe Tafel) und pilgert zuerst entlang eines Waldsteiges (Achtung: der Steig ist manchmal verwachsen!) und danach ein Stück entlang des Radweges zur Kirche von Petschnitzen (St. Jakob im Rosental – Petschnitzen: ca. 10,5 km). Nun führt der Pilgerweg unter der Kirche vorbei über den Panoramaweg zur Taborstraße. Hier biegt man links ab und

wandert bis zum Hotel Sonnblick. Beim Hotel geht es rechts bergauf und man folgt einem Waldweg bis zur Filialkirche in Egg am Faaker See (Petschnitzen – Egg am Faaker See: ca. 3 km). Man hält sich bei der Kirche nach Westen, quert die Egger Seeuferstraße, biegt in den sogenannten Marterlweg ein und erreicht kurz darauf den Egger Bildstock (Aussichtspunkt). Bei dieser Weggabelung zweigt man nach links ab und kommt über die Drobollacher Seepromenade zur Kohlstattstraße, in welche man nach links einbiegt. Nach nur 100 m verlässt man die Straße nach rechts und geht über die Südhangpromenade und weiter über einen breiten Waldweg – vorbei am Josefikreuz – bis man nach rund 3 km kurz vor Maria Gail die B84, Faakersee Straße, erreicht. Dieser folgt man nach links bergab und biegt nach wenigen Minuten erneut nach links in die Anton-Tuder-Straße ein, welche mitten durch Maria Gail wiederum zur B84 führt. (Egg am Faakersee – Maria Gail: ca. 6,5 km). Hier biegt man nach links in die Bundesstraße ein, geht über die Gailbrücke, um danach links auf den Fußweg abzuzweigen und unter der Bundesstraße hindurch über die Technologieparkstraße nach Villach hineinzuwandern. Bei der roten Brücke quert man die Drau und hält sich danach links und folgt dem Verlauf der Draupromenade. Auf der Höhe der Kreuzkirche eingetroffen, hält man sich zuerst zweimal rechts und geht nach 50 m nach links durch den Park zur Gerbergasse und erreicht schließlich über die Hausergasse und die Khevenhüllerstraße die Pfarrkirche St. Jakob in Villach (Maria Gail – Villach St. Jakob: ca. 6 km).

Gemeinde Rosegg:

Fläche: 19,15 km²

Einwohner: 1.820

Kontakt:

Tel.: +43 (0)4274/2712

Email: rosegg@ktn.gde.at

Web: www.rosegg.gv.at



Gemeinde Finkenstein a. Faakersee:

Fläche: 102,06 km²

Einwohner: 9.000

Kontakt:

Tel.: +43 (0)4254/2690

Email: finkenstein@ktn.gde.at

Web: www.finkenstein.gv.at

www.faakersee.at





Anfahrt:

Die Anfahrt mit dem Pkw erfolgt von Klagenfurt oder Villach kommend über die B85, Rosental Straße.

Parken:

Ausreichend Parkmöglichkeiten gibt es entweder direkt bei der Pfarrkirche oder bei den Supermarktparkplätzen an der Osteinfahrt von St. Jakob.

Sehenswürdigkeiten und interessante Punkte:

- St. Peter i. Ros., Ferialkirche hl. Petrus
- St. Johann i. Ros., Pfarrkirche hl. Johannes
- St. Christoph am Hum, Ferialkirche hl. Christoph
- Petschnitzen, Pfarrkirche hl. Martin
- Egg a. Faaker See, Ferialkirche hl. Andreas
- Maria Gail, Wallfahrtskirche Zu unserer Lieben Frau
- Villach, Stadthauptpfarrkirche hl. Jakobus d. Ä.
- Villach, Stadtpfarrturm
- Villach, Museum der Stadt Villach

Gemeinde Villach:

Fläche: 134,9 km • Einwohner: 62.073

Kontakt:

Tel.: +43 (0)4242/205-2900

Email: tourismusinformaton.stadt@villach.at

Web: www.villach.at

www.visitvillach.at





Jakobsweg in Kärnten

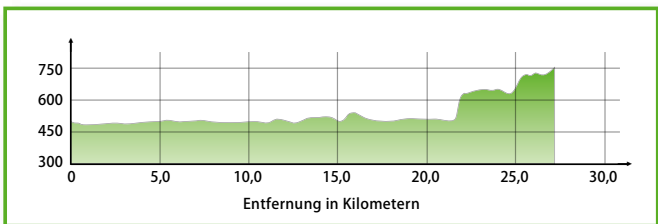
Etappe 7: Villach – St. Jakob ob Ferndorf

Kurzbeschreibung:

Länge: ca. 27,2 km

Gehzeit: ca. 7 Stunden

Höhenprofil








Startpunkt der Tour:

Stadthauptpfarrkirche Villach-St. Jakob

Wegbeschreibung:

Von der Jakobskirche in Villach geht man über den Hauptplatz zur Drau, quert diese nach Norden, hält sich danach links und folgt ihr flussaufwärts entlang des Drauradweges bis zum Kraftwerk Rennstein und weiter nach Gummern (Villach – Gummern: ca. 9,7 km). Von hier geht es weiter am Radweg über Untergraben nach Kellerberg (Gummern – Kellerberg: ca. 5,3 km). Während eine Wegvariante hier nach Weißenstein abzweigt, führt die Hauptstrecke des Pilgerweges am gleichen Draufer weiter und man pilgert an diesem entlang über Feffernitz und Pobersach bis nach Feistritz a. d. Drau (Kellerberg – Feistritz a. d. Drau: 5,8 km). Hier biegt man in die Bahnhofstraße ein und quert dieser entlang gehend den Draufluss. Direkt in der Linkskurve nach der Brücke folgt man einem Pfad im Wald bachaufwärts. Nach rund 10 Minuten hält man sich bei einer Weggabelung links und gelangt über den Hof vulgo Schlafer an die Fresacher Landesstraße. Man hält sich nochmals links und dann nach rund 250 m folgt man der Straße nach rechts. Weitere 300 m danach biegt man nach links in die schmale Straße nach Ferndorf/Sonnwiesen ein. Vorbei am Hof vulgo Jaklbauer erreicht man nach rund 1 km die nächste Kreuzung. Hier nach dem Ortsendeschild Laas West heißt es ein wenig aufpassen, denn man wechselt nun von der Straße auf einen nur schwer



sichtbaren Wiesenpfad, der an einem Zaun entlang auf den Wald zuläuft. Nach dem Ende des Zauns wendet man sich nach rechts und folgt dem Wegweiser St. Jakob/Höhensteig und geht an der Kuppe entlang, um schließlich über einen Forstweg wieder die asphaltierte Straße zu erreichen. Man biegt in diese nach rechts ein und erreicht bergauf gehend nach 800 m das Ziel der Tagesetappe, die Ferialkirche St. Jakob ob Ferndorf (Feistriz a. d. Drau – St. Jakob ob Ferndorf: ca. 6,3 km).

Gemeinde Weissenstein:

Fläche: 49,17 km²
Einwohner: 2.954

Kontakt:
Tel.: +43 (0)4245/2385
Email: weissenstein@ktn.gde.at
Web: www.weissenstein.gv.at



Gemeinde Paternion:

Fläche: 105,46 km²
Einwohner: 5.931

Kontakt:
Tel.: +43 (0)4245/2888
Email: paternion@ktn.gde.at
Web: www.paternion.gv.at



Tipp:

Der Kirchenschlüssel für die Filiationkirche in St. Jakob ob Ferndorf ist bei Fam. Hinteregger vulgo Klieberer, St. Jakob 9, unweit der Kirche erhältlich. Tel.: +43 (0)4245/5121.

Anfahrt:

Die Anfahrt mit dem PKW erfolgt entweder über die Autobahn A2 oder die A10, Abfahrt Villach Faaker See oder Villach Ossiacher See.

Parken:

Ausreichend Parkmöglichkeiten gibt es am Willroiderparkplatz unweit vom Villacher Bahnhof.

Sehenswürdigkeiten und interessante Punkte:

- Töplitsch, Filiationkirche hl. Lambert
- Kellerberg, Pfarrkirche hl. Ulrich
- Kellerberg, Schloss Kellerberg
- Feffernitz, Evangelische Kirche
- Feistritz a. d. Drau, Pfarrkirche hl. Georg
- St. Jakob ob Ferndorf, Filiationkirche hl. Jakobus

Gemeinde Fresach:

Fläche: 38,78 km²

Einwohner: 1.248

Kontakt:

Tel.: +43 (0)4245/2060

Email: fresach@ktn.gde.at

Web: www.fresach.gv.at



Gemeinde Ferndorf:

Fläche: 31,41 km²

Einwohner: 2.238

Kontakt:

Tel.: +43 (0)4245/2086

Email: ferndorf@ktn.gde.at

Web: www.ferndorf.gv.at





Jakobsweg in Kärnten

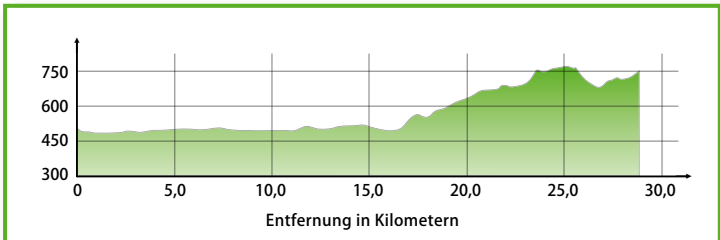
Variante Etappe 7: Villach – St. Jakob ob Ferndorf

Kurzbeschreibung:

Länge: 28,8 km

Gehzeit: ca. 7,5 Stunden

Höhenprofil







Startpunkt der Tour:

Stadthauptpfarrkirche Villach-St. Jakob

Wegbeschreibung:

Von der Jakobskirche in Villach geht man über den Hauptplatz zur Drau, quert diese nach Norden, hält sich danach links und folgt ihr flussaufwärts entlang des Drauradweges bis zum Kraftwerk Rennstein und weiter nach Gummern (Villach – Gummern: ca. 9,7 km). Hier quert man die Draubrücke nach Westen und wandert über Töplitsch und Stadelbach-Untergraben entlang des Radweges R1 nach Kellerberg (Gummern – Kellerberg: ca. 5,3 km). Man quert nun neuerlich den Draufluss, diesmal nach Norden, geht am Altarm der Drau entlang und über eine Fußgängerbrücke zur ÖBB-Haltestelle, wo man anschließend auch noch die Bahntrasse überqueren muss. Der Weg führt nun zur Kirche von Weißenstein und man pilgert über den Kirchweg, den Bonholzweg und weiter auf einem Forstweg ständig leicht bergauf durch den Wald bis nach Tscheuritsch und dann entlang der Straße weiter nach Fresach (Kellerberg – Fresach: 6 km). In Fresach folgt man dem Straßenverlauf zuerst leicht abwärts bis zum Kindergarten, hält sich hier zuerst rechts und biegt dann nach links in den Schulweg ein. An dessen Ende erreicht man den Wasserfallweg in den man nach links einbiegt und diesen gleich darauf wieder nach rechts verlässt, um entlang der Untermittlerberger Straße dem Hinweis zur Krebsenwandermeile folgend, weiterzuwandern. Nach ca. 100 m biegt



man schließlich nach links auf die Krebsenwandermeile ein und geht entlang eines Baches mit Holzstegen und Erläuterungstafeln bis ans Ende des Weges. Danach folgt man der Straße in gleicher Richtung ca. 800 m bis zur sogenannten Glanzer Landesstraße, in welche man ebenfalls nach links einbiegt. Nun wandert man etwa 500 m bergab bis zur ersten scharfen Kurve, in welcher man auf einen Hohlweg abzweigt, um kurz danach auf die darunterliegende Straße zu kommen (Ein Weitergehen auf der Landesstraße und Einbiegen in die Ortsstraße nach rechts ist auch möglich). Man hält sich rechts und folgt wenig später nach den Häusern der Markierung „Löscherteich“ und „St. Jakob“. Über einen fast ebenen Waldweg geht es weiter bis man neuerlich zur Straße kommt, wo man sich rechts hält und kurze Zeit später die Kirche von St. Jakob ob Ferndorf erreicht (Fresach – St. Jakob ob Ferndorf: ca. 7,7 km).

Tipps:

In Kellerberg gibt es bei der Freizeitanlage eine Labestation mit WC-Anlage.

Beim Obstgut Reichhalter in Tscheuritsch kann man sich im Sommer mit frischem Obst versorgen.

Der Kirchenschlüssel für die Filialkirche in St. Jakob ob Ferndorf ist bei Fam. Hinteregger vulgo Klieberer, St. Jakob 9, unweit der Kirche erhältlich. Tel.: +43 (0)4245/5121

Gemeinde Weissenstein:

Fläche: 49,17 km²

Einwohner: 2.954

Kontakt:

Tel.: +43 (0)4245/2385

Email: weissenstein@ktn.gde.at

Web: www.weissenstein.gv.at



Anfahrt:

Die Anfahrt mit dem Pkw erfolgt entweder über die Autobahn A2 oder die A10, Abfahrt Villach Faaker See oder Villach Ossiacher See.

Parken:

Ausreichend Parkmöglichkeiten gibt es am Willroiderparkplatz unweit vom Villacher Bahnhof.

Sehenswürdigkeiten und interessante Punkte:

- ▶ Töplitsch, Filialkirche hl. Lambert
- ▶ Kellerberg, Pfarrkirche hl. Ulrich
- ▶ Weißenstein, Pfarrkirche hl. Leonhard
- ▶ Fresach, Pfarrkirche hl. Blasius
- ▶ Fresach, Evangelische Kirche
- ▶ Fresach, Evangelisches Kulturzentrum
- ▶ Fresach, Kartätsche
- ▶ St. Jakob ob Ferndorf, Filialkirche hl. Jakobus

Gemeinde Fresach:

Fläche: 38,78 km²

Einwohner: 1.248

Kontakt:

Tel.: +43 (0)4245/2060

Email: fresach@ktn.gde.at

Web: www.fresach.gv.at



Gemeinde Ferndorf:

Fläche: 31,41 km²

Einwohner: 2.238

Kontakt:

Tel.: +43 (0)4245/2086

Email: ferndorf@ktn.gde.at

Web: www.ferndorf.gv.at





Jakobsweg in Kärnten

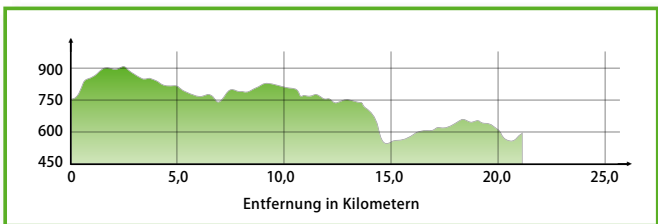
Etappe 8: St. Jakob ob Ferndorf – St. Peter in Holz/Lendorf

Kurzbeschreibung:

Länge: 20,6 km

Gehzeit: 5,5 Stunden

Höhenprofil







Startpunkt der Tour:

St. Jakob ob Ferndorf, Filialkirche hl. Jakob

Wegbeschreibung:

Von der Kirche folgt man der Straße bergwärts und biegt nach wenigen Metern bei der Trafostation nach links ab und wandert durch eine kleine Siedlung bergauf. Nach den Häusern biegt man scharf nach links ab und erreicht kurz darauf den Aussichtspunkt „Drei Kreuze“ und den Gasthof Laggner und wenige Minuten danach die Ortschaft Insberg. Man wählt den Weg mitten durch die Gehöfte, erreicht eine Wiese und bald darauf den Wald, wo man sich bei der Weggabelung links hält und wenig später den Wanderweg 1 erreicht, dem man nun über das Zigeunertrattl und Großegg bis nach Winkl folgt (St. Jakob ob Ferndorf - Winkl: ca. 6,4 km). Von der Bergkuppe, der man

Gemeinde Spittal a. d. Drau

Fläche: 48,57 km² • Einwohner: 15.000

Kontakt:

Tel.: +43 (0)4762/5650-0

Email: stadt.spittal@spittal-drau.at

Tourismus: welcome@spittal-millstaettersee.at

Web: www.spittal-drau.at • www.spittal-millstaettersee.at





entlang wandert, bieten sich immer wieder schöne Ausblicke auf den Millstätter See und einzelne Rastplätze laden zum Verweilen ein. Von Winkl geht der Weg weiter über den Egelsee und man wandert südlich am Hochgosch vorbei und folgt dem Wanderweg 23 bis nach St. Wolfgang (Winkl – St. Wolfgang: ca. 6,6 km). Hier geht es nun bergab Richtung Spittal, zuerst noch ein Stück entlang der Straße und dann über einen Fußsteig, der in Spittal direkt in die Wolfsberggasse mündet. Über diese erreicht man abwärtsgehend die Edlinger Straße, hält sich nun rechts und quert entlang der Brückenstraße die Lieser. Über den Hauptplatz kommt man zum Schloss Porcia (St. Wolfgang – Spittal Zentrum: 2 km), biegt nach rechts zum Neuen Platz ab und folgt an dessen Ende der aufwärtsführenden Fratresstraße. Nach einem knappen Kilometer hält man sich links und geht über den Fünfwundenweg stadtauswärts und weiter über den Wanderweg 10 vorbei am Hof vulgo Rautbauer bis nach Rojach, wo man nach links abbiegt, die Bundesstraße quert und kurze Zeit später zur Pfarrkirche St. Peter in Holz kommt (Spittal Zentrum – St. Peter in Holz: 5,6 km).

Gemeinde Lendorf:

Fläche: 34,37 km²

Einwohner: 1.744

Kontakt:

Tel.: +43 (0)4762/2264

Email: lendorf@ktn.gde.at

Web: www.lendorf.at





Anfahrt:

Die Anfahrt erfolgt über die A10, Tauernautobahn, Abfahrt Feistritz und weiter über die B100, Drautal Straße, und die L37 bis nach Ferndorf, wo man dann über die L40, Fresacher Landesstraße, St. Jakob ob Ferndorf erreicht.

Parken:

Bei der Kirche gibt es nur wenige Parkmöglichkeiten. Zur Sicherheit beim angrenzenden Bauernhof fragen, wo man das Auto abstellen darf.

Sehenswürdigkeiten und interessante Punkte:

- Molzbichl, Museum Carantana
- Insberg, Die drei Kreuze
- Egelsee
- Fratresberg, Kreuzstein
- St. Wolfgang, Filialkirche hl. Wolfgang
- Spittal a. d. Drau, Schloss Porcia mit Museum für Volkskultur
- Spittal a. d. Drau, Komödienspiele Porcia
- Spittal a. d. Drau, Rathaus
- Spittal a. d. Drau, Pfarrkirche Mariae Verkündigung
- St. Peter in Holz, Pfarrkirche hl. Petrus
- St. Peter in Holz, Römermuseum Teurnia



Jakobsweg in Kärnten

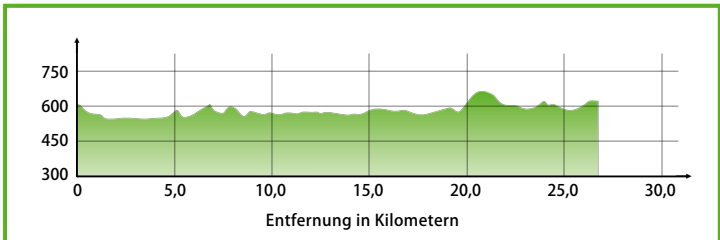
Etappe 9: St. Peter in Holz/Lendorf - Steinfeld

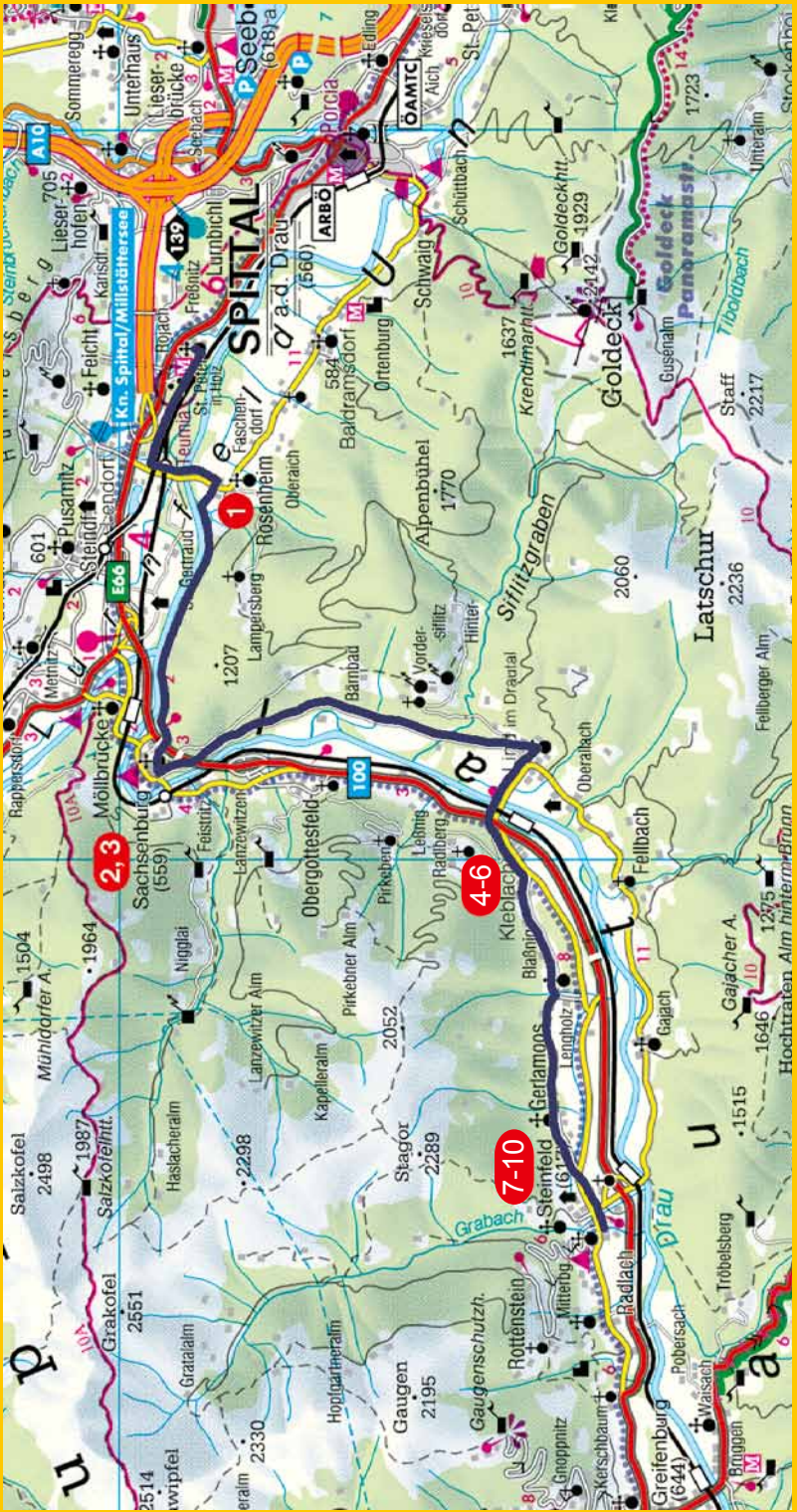
Kurzbeschreibung:

Länge: 26,7 km

Gehzeit: 7 Stunden

Höhenprofil







Startpunkt der Tour:

Pfarrkirche St. Peter in Holz

Wegbeschreibung:

Ausgehend von der Pfarrkirche St. Peter in Holz führt der Weg nach Westen leicht bergab entlang einer wenig befahrenen Straße vorbei an den Mauerresten der ehemaligen Stadtmauer von Teurnia. Nach rund 150 m verlässt man die Straße und hält sich links um dem Wanderweg 12 nach Lendorf zu folgen. Parallel zu den tiefer liegenden Bahngleisen mündet dieser Weg schließlich bei einem Haus in eine Schotterstraße. Ein kurzes Stück danach beim Wohnhaus Nr. 103 wandert man am Wiesenrand nach Süden zur Bahnunterführung. Anschließend wendet man sich nach rechts und geht am Schotterweg südlich der Bahngleise bis zur Baldramsdorfer Landesstraße. Hier hält man sich links Richtung Rosenheim und quert kurz darauf die Drau nach Süden. Weitere 500 m nach der Brücke verlässt man die Straße bereits wieder nach rechts und wandert entlang eines Weges zur Drau und weiter parallel zum Fluss über den sogenannten Wanderweg Drauhofen und den Wanderweg Sa 2 bis Sachsenburg (St. Peter in Holz – Sachsenburg: ca. 9,5 km). Ab Sachsenburg verläuft der Jakobsweg nun entlang des Drauradweges R 1 bis nach Lind im Drautal, wobei die Radweg-Beschilderung (grüne Hinweistafeln mit weißer Schrift) die Orientierung zusätzlich erleichtert (Sachsenburg – Lind: ca. 7,3 km). Entlang der Straße quert man nun die Drau nach Nordwesten und kommt nach weiteren 30 Minuten nach Kleblach, von wo man der leicht bergauf führenden schmalen Straße nach Bläß-



nig entlang geht. Nach dem kleinen Weiler ist es dann nicht mehr weit bis zur einsam gelegenen Filialkirche hl. Lambertus in Lengholz (Lind – Lengholz: 5,2 km). Man quert den Ort mit seinen wenigen Häusern und pilgert weiter Richtung Westen völlig eben entlang des Panoramaweges Oberdrautal bis nach Gerlamoos. Hier sollte man unbedingt eine Besichtigung der für ihre Fresken berühmten Filialkirche hl. Georg einplanen. Es sind dann nochmals rund 1,5 km entlang der Straße zurückzulegen, ehe man in Steinfeld, dem Ziel der Tagesetappe eintrifft (Lengholz – Steinfeld: ca. 4,6 km).

Tipps:

Der Kirchenschlüssel für die Filialkirche hl. Georg in Gerlamoos ist bei Elisabeth Hopfgartner, Gerlamoos 10, erhältlich. Tel.: +43 (0)676/5084164

Gemeinde Baldramsdorf:

Fläche: 37,98 km²
Einwohner: 1.877

Kontakt:
Tel.: +43 (0)4762/7114
Email: baldramsdorf@ktn.gde.at
Web: www.baldramsdorf.gv.at



Gemeinde Sachsenburg:

Fläche: 42,59 km²
Einwohner: 1.319

Kontakt:
Tel.: +43 (0)4769/2925
Email: sachsenburg@ktn.gde.at
Web: www.sachsenburg.at



Anfahrt:

Die Anfahrt erfolgt über die A10, Tauernautobahn, Abfahrt Knoten Spittal a. d. Drau und die Drautal Straße B100.

Parken:

Unmittelbar bei der Pfarrkirche St. Peter in Holz sind Parkplätze vorhanden.

Sehenswürdigkeiten und interessante Punkte:

- Sachsenburg, Pfarrkirche hl. Margareta
- Sachsenburg, ehemalige Befestigungsanlage
- Sachsenburg, Kalvarienberg
- Lind im Drautal, Pfarrkirche hl. Bartholomäus
- Lind im Drautal, Kapelle Maria Hilf
- Lengholz, Filialkirche hl. Lambertus
- Gerlamoos, Filialkirche hl. Georg
- Steinfeld, Pfarrkirche hl. Johannes
- Steinfeld, Kalvarienbergkapelle
- Steinfeld, Schloss Neustein

Gemeinde Kleblach-Lind:

Fläche: 62,99 km²
Einwohner: 1.183

Kontakt:
Tel.: +43 (0)4768/217
Email: kleblach-lind@ktn.gde.at
Web: www.kleblach-lind.at



Gemeinde Steinfeld:

Fläche: 81,33 km²
Einwohner: 2.065

Kontakt:
Tel.: +43 (0)4717/301
Email: steinfeld@ktn.gde.at
Web: www.steinfeld.gv.at





Jakobsweg in Kärnten

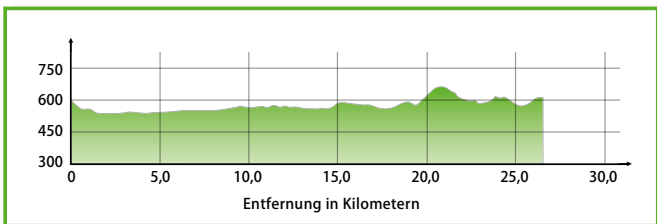
Variante Etappe 9: St. Peter in Holz/ Lendorf – Steinfeld

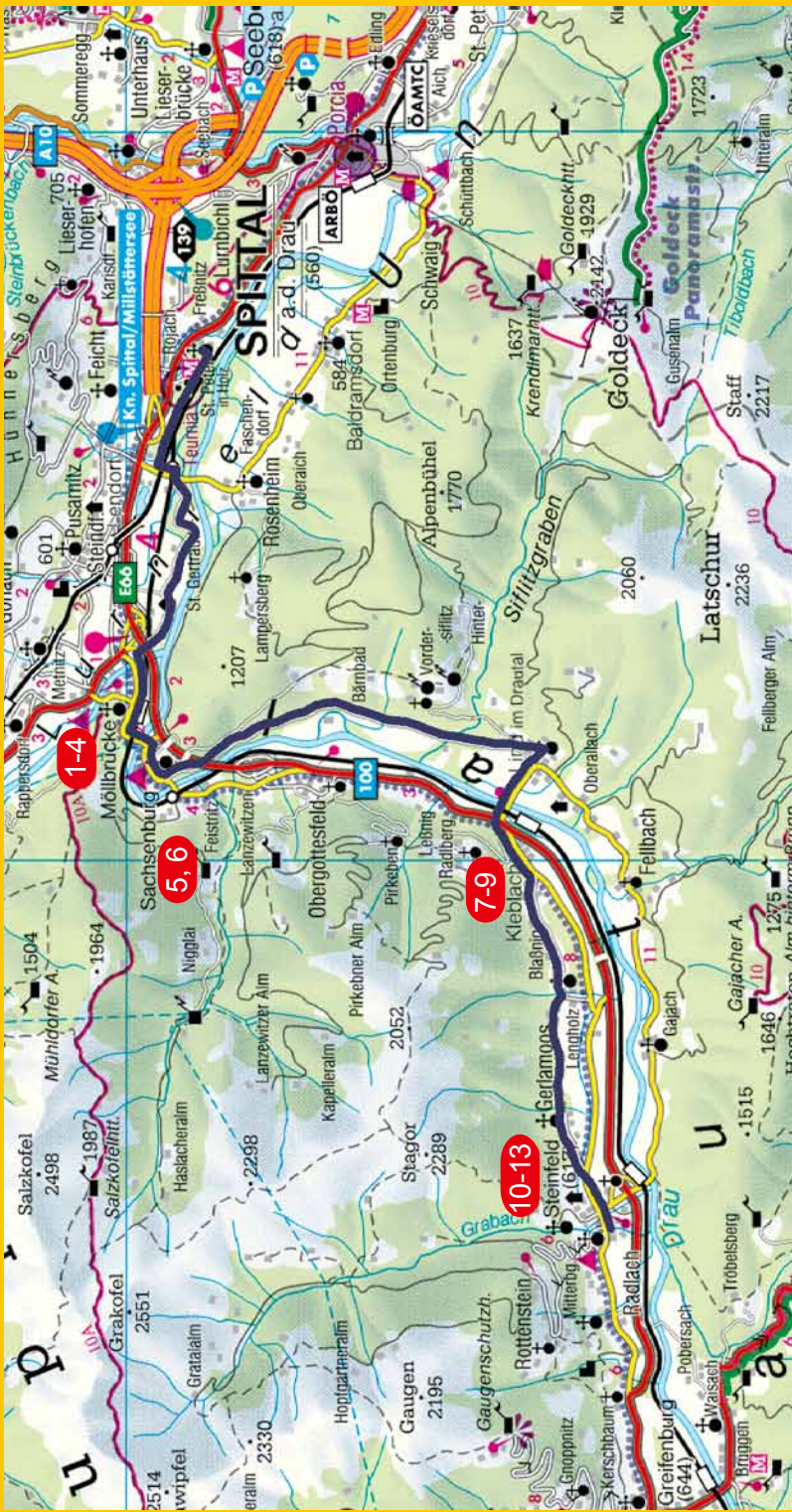
Kurzbeschreibung:

Länge: 26,6 km

Gehzeit: ca. 7 Stunden

Höhenprofil







Startpunkt der Tour:

Pfarrkirche St. Peter in Holz

Wegbeschreibung:

Ausgehend von der Pfarrkirche St. Peter in Holz führt der Weg nach Westen leicht bergab entlang einer wenig befahrenen Straße vorbei an den Mauerresten der ehemaligen Stadtmauer von Teurnia. Nach rund 100 m hält man sich links und folgt dem Wanderweg 12 nach Lendorf. Parallel zu den tiefer liegenden Bahngleisen mündet der Weg schließlich bei einem Haus in eine Schotterstraße. Ein kurzes Stück danach beim Wohnhaus Nr. 103 wandert man am Wiesenrand nach Süden zur Bahnunterführung. Anschließend wendet man sich nach rechts und marschiert am Schotterweg südlich der Bahngleise bis zur Baldramsdorfer Landesstraße. Hier hält man sich zuerst links und biegt wenige Meter danach noch bevor man die Drau quert nach rechts auf den Drauradweg R 1 ein. Man erreicht nun entlang des Radweges über die Ortschaft St. Gertraud, Schloss Drauhofen, wo eine landwirtschaftliche Fachschule untergebracht ist, und die Filialkirche St. Magdalena am Lurnfeld schließlich Möllbrücke und danach Sachsenburg (St. Peter in Holz - Sachsenburg: ca. 9,4 km). Man quert den Ort und pilgert weiter entlang des Drauradweges R 1 bis nach Lind im Drautal, wobei die

Beschilderung des Radweges (grüne Hinweistafeln mit weißer Schrift) die Orientierung zusätzlich erleichtert. Die Entfernung von Sachsenburg nach Lind beträgt ca. 7 km. Entlang der Straße quert man nun die Drau nach Nordwesten und kommt nach weiteren 30 Minuten nach Kleblach, von wo man der leicht bergauf führenden schmalen Straße nach Blaßnig folgt. Nach dem kleinen Weiler ist es dann nicht mehr weit bis zur einsam gelegenen Filialkirche hl. Lambertus in Lengholz (Lind - Lengholz: 5,2 km). Man quert den Ort mit seinen wenigen Häusern und pilgert weiter Richtung Westen entlang des Panoramaweges Oberdrautal bis nach Gerlamoos. Hier sollte man unbedingt eine Besichtigung der für ihre Fresken berühmten Filialkirche hl. Georg einplanen. Es sind dann nochmals rund 1,5 km entlang der Straße zurückzulegen, ehe man in Steinfeld, dem Ziel der Tagesetappe eintrifft (Lengholz - Steinfeld: ca. 4,6 km).

Tipps:

Der Kirchenschlüssel für die Filialkirche hl. Georg in Gerlamoos ist bei Elisabeth Hopfgartner, Gerlamoos 10, erhältlich.
Tel.: +43 (0)676/5084164

Anfahrt:

Die Anfahrt erfolgt über die A10, Tauernautobahn, Abfahrt Knoten Spittal a. d. Drau und die Drautal Straße B100.

Gemeinde Lurnfeld:

Fläche: 33 km²
Einwohner: 2.554

Kontakt:
Tel.: +43 (0)4769/2211
Email: lurnfeld@ktn.gde.at
Web: www.lurnfeld.at



Gemeinde Sachsenburg:

Fläche: 42,59 km²
Einwohner: 1.319

Kontakt:
Tel.: +43 (0)4769/2925
Email: sachsenburg@ktn.gde.at
Web: www.sachsenburg.at



Parken:

Unmittelbar bei der Pfarrkirche St. Peter in Holz sind Parkplätze vorhanden.

Sehenswürdigkeiten und interessante Punkte:

- Möllbrücke, Schloss Drauhofen
- Möllbrücke, Ferialkirche hl. Magdalena
- Möllbrücke, Pfarrkirche hl. Leonhard
- Sachsenburg, Pfarrkirche hl. Margareta
- Sachsenburg, ehemalige Befestigungsanlage
- Sachsenburg, Kalvarienberg
- Lind im Drautal, Pfarrkirche hl. Bartholomäus
- Lind im Drautal, Kapelle Maria Hilf
- Lengholz, Ferialkirche hl. Lambertus
- Gerlamoos, Ferialkirche hl. Georg
- Steinfeld, Pfarrkirche hl. Johannes
- Steinfeld, Kalvarienbergkapelle
- Steinfeld, Schloss Neustein

Gemeinde Kleblach-Lind:

Fläche: 62,99 km²

Einwohner: 1.183

Kontakt:

Tel.: +43 (0)4768/217

Email: kleblach-lind@ktn.gde.at

Web: www.kleblach-lind.at



Gemeinde Steinfeld:

Fläche: 81,33 km²

Einwohner: 2.065

Kontakt:

Tel.: +43 (0)4717/301

Email: steinfeld@ktn.gde.at

Web: www.steinfeld.gv.at





Jakobsweg in Kärnten

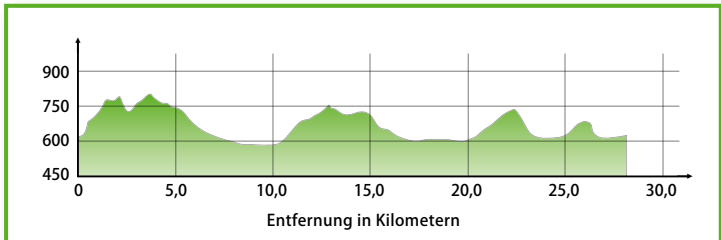
Etappe 10: Steinfeld – Oberdrauburg

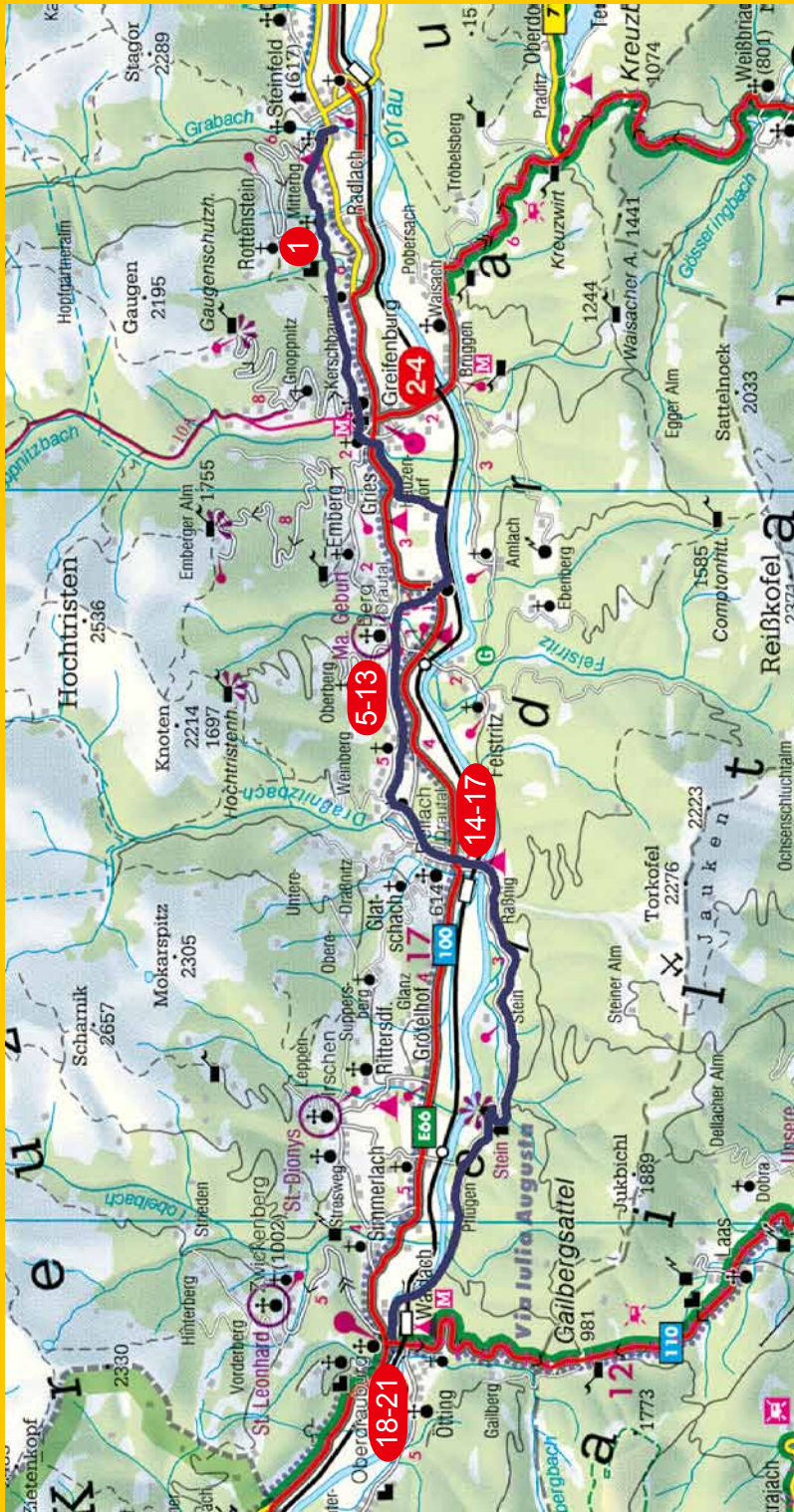
Kurzbeschreibung:

Länge: 28 km

Gehzeit: 7,5 Stunden

Höhenprofil







Startpunkt der Tour:

Steinfeld, Filialkirche hl. Johannes

Wegbeschreibung:

Ausgehend von der Kirche in Steinfeld folgt man der asphaltierten Rottensteinerstraße, von welcher man unmittelbar in der Kehre nach links auf den Oberdrautaler Sunseitnweg S 4 abbiegt. Von hier pilgert man über Mitterberg zum Gasthof Ranner und weiter entlang des Sunseitnweges über die Höfe vulgo Mar und vulgo Lebhans bis nach Greifenburg. Entlang der Gnoppitzstraße durchquert man den Ort und setzt den Weg für rund 1 km entlang der Bundesstraße Richtung Westen fort, ehe man in Hauzendorf nach Süden abzweigt und bis zur Drau wandert. Entlang eines Feldweges folgt man dem Verlauf der Drau und den Eisenbahnschienen und biegt schließlich nach etwas mehr als einem Kilometer nach rechts zur schon von weitem zu erkennenden Wallfahrtskirche St. Athanas ab. Der Schlüssel für die Kirche ist gleich im Haus danach erhältlich. Ab der Kirche geht es ein kurzes Stück bergauf. Nachdem man die Bundesstraße überquert hat, führt ein Feldweg hinauf in das Ortszen-

Gemeinde Greifenburg:

Fläche: 76,22 km²

Einwohner: 1.744

Kontakt:

Tel.: +43 (0)4712/216-14

Email: office@greifenburg.info

Web: www.greifenburg.gv.at





trum von Berg im Drautal und zur Pfarrkirche Mariae Geburt. Diese ist untertags täglich geöffnet, ebenso wie der Karner. Man wandert nun auf gleichbleibender Höhe über die Ortschaften Oberfrallach und Grientschnig entlang der wenig befahrenen Straße immer nach Westen bis Dellach, das man nach rund einer Stunde erreicht. Man geht durch den Ort abwärts zur Bundesstraße und verlässt diese gleich wieder – vor dem Gasthaus Trunk – nach links Richtung Süden und quert in weiterer Folge die Bahngleise und danach die Drau. Anschließend biegt man nach rechts ab und pilgert auf der wenig befahrenen Straße weiter bis nach Stein und vorbei am Kraftwerkshaus der Kelag zum Schloss Stein, welches sich in Privatbesitz befindet. Nun geht es flott bergab Richtung Bahnstation Irschen. Kurz bevor man die Draubrücke erreicht, muss man scharf nach links Richtung Pflügen abbiegen. In Pflügen geht dann die Straße in einen Waldweg über. Bei den nächsten beiden Weggabelungen hält man sich rechts, unterquert schließlich die Bahntrasse und geht kurz darauf über die Draubrücke nach Norden ins Ortszentrum von Oberdrauburg, dem Ziel der Tagesetappe.

Gemeinde Berg im Drautal:

Fläche: 54,24 km²

Einwohner: 1.300

Kontakt:

Tel.: +43 (0)4712/532

Email: berg-drau@ktn.gde.at

Web: www.bergimdrautal.at



Gemeinde Dellach im Drautal:

Fläche: 76,09 km²

Einwohner: 1.630

Kontakt:

Tel.: +43 (0)4714/234 18

Email: dellach-drau.info@ktn.gde.at

Web: www.dellach-drau.at



Anfahrt:

Die Anfahrt mit dem PKW erfolgt über die B100, Drautal Bundesstraße.

Parken:

Parkmöglichkeiten gibt es im Nahbereich des Gemeindeamtes.

Sehenswürdigkeiten und interessante Punkte:

- Radlach, Pfarrkirche hl. Martin
- Greifenburg, Pfarrkirche hl. Katharina
- Greifenburg, Friedhofskirche hl. Veit
- Greifenburg, Schloss Greifenburg
- Berg i. Drautal, Filialkirche hl. Athanasius
- Berg i. Drautal, Pfarrkirche Mariä Geburt mit Karner
- Drassnitzdorf, Kapelle Maria sieben Schmerzen
- Dellach i. Drautal, Pfarrkirche hl. Margaretha
- Dellach i. Drautal, Schloss Stein
- Oberdrauburg, Pfarrkirche hl. Oswald und Florian
- Oberdrauburg, Hohenburg
- Ötting, Pfarrkirche hl. Georg
- Unterpirkach, Wallfahrtskirche Maria Pirkach

Gemeinde Irschen:

Fläche: 33,43 km²

Einwohner: 2.006

Kontakt:

Tel.: +43 (0)4710/2377

Email: irschen@ktn.gde.at

Web: www.irschen.at



Gemeinde Oberdrauburg:

Fläche: 69,92 km²

Einwohner: 1.255

Kontakt:

Tel.: +43 (0)4710/2248

Email: oberdrauburg@ktn.gde.at

Web: www.oberdrauburg.at







Gastronomie und Beherbergungsbetriebe am Jakobsweg

1. Tagesetappe: Unterdrauburg/Dravograd – Neuhaus

- 1. Dvorec Bukovje/Schloss Pöckstein**
Bukovje 13
SI-2370 Dravograd
Tel.: +386(0)40186368
Email: direktordravit@siol.net
- 2. Gostilna Lovski rog**
Trg 4.julija 38
SI-2370 Dravograd
Tel.: +386(0)2/8783288
Email: slavica.paradiz@yahoo.com
Homepage: www.dravograd.si/hrana-pijaca-prenocisca/gostilna-lovski-rog
- 3. Pizzerija Ribiški Dom**
Ribiška pot 11
SI-2370 Dravograd
Tel.: +386(0)70211060
- 4. Hotel Hesper**
Koroška cesta 47
SI-2370 Dravograd
Tel.: +386(0)2/8784440 oder +386(0)2/8784441
Email: info@hesper.si
Homepage: www.hesper.si
- 5. Kmečki Turizem Vrajenk**
Vič 16
SI-2370 Dravograd
Tel.: +386(0)2/8783606
- 6. Gasthof Hüttenwirt**
Pfarrdorf 1
A-9473 Lavamünd
Tel.: +43(0)4356/2310
E-Mail: info@gasthof-huettenwirt.at
Homepage: www.gasthof-huettenwirt.at
- 7. Privatpension Unterkircher**
Lavamünd 2
A-9473 Lavamünd
Tel.: +43(0)650/4442125
- 8. Gasthaus - Café Krone**
Lavamünd 15
A-9473 Lavamünd
Tel.: +43(0)4356/2295
Email: office@gasthaus-krone.at
Homepage: www.gasthaus-krone.at

- 9. Café-Konditorei Kramer**
Lavamünd 16
A-9473 Lavamünd
Tel.: +43 (0)4356/2241
- 10. Posthostel**
Lavamünd 24
A-9473 Lavamünd
Tel.: +43(0)664/9215865
E-Mail: top.posthostel@gmx.at
Homepage: www.posthostel.at
- 11. Privatunterkunft Brandstätter**
Lavamünd 26
A-9473 Lavamünd
Tel.: +43(0)664/1601650
- 12. Haus Moraig**
Lavamünd 27
A-9473 Lavamünd
Tel.: +43 (0)664/3065008
E-Mail: rkaimbacher@hotmail.com
Facebook: Haus Moraig
- 13. Cafè Bettina – S’Krügerl**
Lavamünd 40
A-9473 Lavamünd
Tel.: +43 (0)4356/2314
E-Mail: kontakt@skruegerl.at
Homepage: www.skruegerl.at
- 14. Gasthof Torwirt**
Lavamünd 45
A-9473 Lavamünd
Tel.: +43(0)4356/2228
E-Mail: info@torwirt.at
Homepage: www.torwirt.at
- 15. Gasthaus Adlerwirt**
Lavamünd 46
A-9473 Lavamünd
Tel.: +43 (0)4356/2242
- 16. Cafè-Restaurant U-Boot**
Lavamünd 109
A-9473 Lavamünd
Tel.: +43(0)650/4229194
E-Mail: irmi.m66@gmail.com
Homepage: www.badesee-lavamuend.at
- 17. Pilgerherberge Turnerhof**
Pudlach 12
A-9155 Neuhaus
Tel.: +43 (0)664/3941161
E-Mail: e.sadnek@aon.at
Homepage: www.turnerhof.com

- 18. Gasthof Hartl**
Neuhaus 3
A-9155 Neuhaus
Tel.: +43 (0)4356/2041
Email: info@hartl-wirt.at
Homepage: www.hartl-wirt.at oder www.hadn.at
- 19. Gasthaus Motschulablick**
Neuhaus 19
A-9155 Neuhaus
Tel: +43 (0)4356 / 2065
- 20. Gasthof Pension Sternjak**
Pudlach 65
A-9155 Neuhaus
Tel.: +43 (0)4356 2035
Email: mailto:sternjak@utanet.at
Homepage: www.sternjak.at
- 21. Kaufhaus Schuler - Glawischnig**
Neuhaus 6
A-9155 Neuhaus
Tel.: +43 (0)4356 2033
Email: glawischnig@aon.at
Homepage: www.wildgatter.at

2. Tagesetappe: Neuhaus – Edling

- 1. Landgasthof Hafner**
Oberdorf 14
A-9155 Neuhaus
Tel.: +43 (0)4356/2044
Email: hafner@hadnwirt.info
Homepage: www.hadnwirt.info
- 2. Landgasthof Luckner**
Schwabegg 15
A-9155 Neuhaus
Tel.: +43 (0)4356/2341
Email: info@luckner-steharnig.at
Homepage: www.luckner-steharnig.at
- 3. Gasthaus Roschitz**
Rinkenberg 31
9150 Bleiburg
Tel.: +43 (0)4235/2285
- 4. Pension Edlingerhof**
Edling 26
A-9125 Eberndorf
Tel.: +43 (0)4232/6116
Email: info@edlingerhof.at
Homepage: www.edlingerhof.at

3. Tagesetappe: Edling - Gallizien

- 1. Privatpension Sekalo**
Waldhöhe 3
A-9125 Kühnsdorf
Tel.: +43 (0)4232/8852
- 2. Ristorante Pizzeria Bella Italia**
Kühnsdorf Mitte 18
A-9125 Kühnsdorf
Tel.: +43 (0)4232/89320
- 3. Gasthof Obersteiner**
Kühnsdorf Mitte 24
A-9125 Kühnsdorf
Tel.: +43 (0)4232/8866
Email: wolfgang.jessernig@kaerntner-seen.at
- 4. Landgasthof-Café-Restaurant Millennium**
Seenstraße 23
A-9125 Kühnsdorf
Tel.: +43 (0)4232/89432
- 5. Frühstückspension Gästehaus Hubertus**
Eckweg 7
A-9125 Wasserhofen
Tel.: +43 (0)4232/8495
- 6. Ferienwohnungen Trinkl**
Srejach-Süd/Am Kornfeld 2
A-9122 St. Kanzian a. Klopeiner See
Tel.: +43 (0)4239/2560
- 7. Ferienwohnungen Roscher**
Srejach-Süd / Dorfstraße 8
A-9122 St. Kanzian a. Klopeiner See
Tel.: +43 (0)4239/3892
Email: fewo@roscher.at
Homepage: www.roscher.at
- 8. Haus Erika Hofer**
Dorfstraße 5
A-9122 St. Kanzian a. Klopeiner See
Tel.: +43 (0)4239/2462
- 9. Ferienwohnung Mohor**
Eberndorferstraße 9
A-9122 St. Kanzian
Tel.: +43 (0)4239/2806 od. +43 (0)650/2608621
- 10. Pension Simon**
Eberndorferstr.16
A-9122 Unterburg
Tel.: + 43-680 555 33 88
E-Mail: pension-simon@gmx.at
Homepage: www.pension-simon.at

- 11. Ferienwohnungen Wassertheurer**
Beerenweg 8
A-9122 St. Kanzian a. Klopeiner See
Tel.: +43(0)4239/2035
Email: fritz.wassertheurer@aon.at
Homepage: www.fewo-wassertheurer.at
- 12. Haus Sonnenblume**
Beerenweg 2
A-9122 St. Kanzian a. Klopeiner See
Tel.: +43 (0)664/4187057
- 13. Menüwirt**
Schulstraße 3
A-9122 St. Kanzian a. Klopeiner See
Tel.: 43 (0)4239/2248
Email: menuewirt@aon.at
Homepage: www.menuewirt.at
- 14. Hotel Marko**
Seenweg 41
A-9122 St. Kanzian a. Klopeiner See
Tel.: +43 (0)4239/2268
Email: office@hotel-marko.at
Homepage: hotel-marko.at
- 15. Ferienhaus Sereinigg**
Seenweg 34
A-9122 St. Kanzian a. Klopeiner See
Tel.: +43 (0)4239/20064
Email: office@ferienhaus-sereinigg.at
Homepage: www.ferienhaus-sereinigg.at
- 16. Ferienwohnung Wassertheurer**
Weitendorf 2
A-9122 St. Kanzian a. Klopeiner See
Tel.: +43 (0)4239/2035
- 17. Ferienwohnung Bauernhof Drobesch**
Kleindorf II/14
A-9122 St. Kanzian am Klopeiner See
Tel.: +43 (0) 4239/2672
Email: info@bauernhof-drobesch.at
Homepage: www.bauernhof-drobesch.at
- 18. FEWO Seidenader Annemarie**
Pözlzing 12
A-9132 Gallizien,
Tel. +43 (0)4221/2814
- 19. Mafia Stüberl**
Gallizien 9
A-9132 Gallizien
Tel.: +43 (0)4221/22264
- 20. Gasthaus-Cafè Kulter**
Gallizien 6
A-9132 Gallizien
Tel.: +43 (0)4221/2011

- 21. Café Sitar**
Gallizien 17
A-9132 Gallizien
Tel.: +43 (0)4221/2426
- 22. Bauernhof Plassnig**
Abriach 1
A-9132 Gallizien
Tel.: +43 (0)4221/2060
Email: andrea.plassnig@gmx.at
Homepage: www.plassnig.at
- 23. Gasthof Zenkl**
Tomaschitz Rudolf
A-9132 Gallizien
Wildenstein 49
Tel.: +43 (0)422/2209
Email: gasthof.zenkl@aon.at
- 24. Ferienwohnung Wolte**
Ferienwohnung Wolte
Abriach 33
A-9132 Gallizien
Tel.: +43 (0)4221/2225
Email: office@fewo-wolte.at
Homepage: www.fewo-wolte.at
- 25. Mostschenke Linsendorf**
Linsendorf 2
A-9131 Grafenstein
Tel.: +43 (0)4221/2507 od. +43 (0)664/1974934
Email: geraldrauter@hotmail.com
Homepage: www.mostschenke-linsendorf.at/html/mostschenke
- 26. Gasthof-Pension Annabrücke**
Saager 37
A-9131 Grafenstein
Tel.: +43 (0)4221/2014
Email: gasthof.annabruecke@gmx.net
Homepage: www.gasthofannabruecke.at

4. Tagesetappe: Gallizien – Ferlach

- 1. Camping Rosental ROZ**
Gotschuchen 34
A-9173 St. Margareten i. Ros.
Tel.: +43 (0)4226/81000
Email: camping.rosental@roz.at
Homepage: www.camoing.rozweb.eu
- 2. Gasthof Plasch**
Ressnig 17
A-9170 Ferlach
Tel.: +43(0) 4227 2370-0
Email: info@gasthof-plasch.at
Homepage: www.gasthof-plasch.at

- 3. Gästehaus HOME**
Schießstattgasse 6
A-9170 Ferlach
Tel.: +43 (0)4227/3888
Email: home.kaernten@gmail.com
Homepage: www.homeinkaernten.at
- 4. Privatzimmer Kelih**
Hubertusweg 12
A-9170 Ferlach
Tel.: +43 (0)4227/3769
- 5. Privatzimmer Zivkovic**
Hubertusweg 4
A-9170 Ferlach
Tel.: 43 (0)4227/4438
- 6. Gasthof Renko-Stiegler**
Hauptplatz 3
A-9170 Ferlach
Tel.: +43 (0)4227/2002
- 7. Tschauko Villa**
Sonnenweg 2
A-9170 Ferlach
Tel.: +43 (0)4227/30126
Email: hermann.tschauko@aon.at
Homepage: www.tschaukovilla.net
- 8. Gasthof-Pension Matheidl**
Karawankenzeile 10
A-9170 Ferlach
Tel.: +43 (0)4227/2459
Email: gasthaus-matheidl@aon.at
Homepage: www.matheidl.at
- 9. Gasthof-Pension Schneerose**
Josef-Ogris-Gasse 7-9
A-9170 Ferlach
Tel.: 43 (0)4227/3231
Email: info@ogris-bau.at
Homepage: www.gasthof-schneerose.at/
- 10. Privatzimmer Woschnak**
Görtschach 30
A-9170 Ferlach
Tel.: +43 (0)4227/2067
- 11. Gasthof Ratz**
Kirschentheuer 6
A-9162 Strau
Tel.: +43 (0)4227/2328
Email: office@ratz.at
Homepage: www.ratz.at

- 12. Gästehaus - Pension Tischler**
Kirschentheuer 10
A-9162 Strau
Tel.: +43 (0)4227/2468 od. +43 (0)650/2318858
Email: office@pension-tischler.at
Homepage: www.pension-tischler.at/

5. Tagesetappe: Ferlach – St. Jakob im Rosental

- 1. Restaurant Alte Schule**
Kappel an der Drau 30
A-9162 Kappel a. d. Drau
Tel.: +43 (0) 676/6117573
Email: office@alteschule.co.at
Homepage: www.alteschule.co.at
- 2. Centris**
St. Johann i. Ros. 61
9162 Feistritz i. Ros.
Tel.: +43 (0)699/11319076
Email: info@centris.at
Homepage: www.centris.at
- 3. Campingplatz Restaurant Juritz**
Unterfeistritzer Straße 41
A-9181 Feistritz i. Ros.
Tel.: +43 (0)4228/2115
Email: office@camping-juritz.com
Homepage: www.camping-juritz.com
- 4. Schütte's Tav(b)erna**
Dr. Leopold Jungferstraße 20
A-9181 Feistritz i. Ros.
Tel.: +43 (0)4228/2130 od. +43 (0)664/2202929
Email: schuetttestavberna@gmail.com
Homepage: www.tavberna.at
- 5. Landgasthof Lausegger**
Dr. Leopold Jungfer Strasse 16
A-9181 Feistritz i. Ros.
Tel.: +43 (0)4228/21463
Email: lausegger.thomas@aon.at
Homepage: www.landgasthaus-lausegger.at
- 6. Jauseneck**
Hauptstraße 30
A-9181 Feistritz i. Ros.
Tel.: +43 (0)4228/30177
Email: office@kropiunig.co.at
Homepage: www.buschenschenke-kurasch.at
- 7. Buschenschenke Kurasch**
Suetschach 22
A-9181 Feistritz i. Ros.
Tel.: +43 (0)4228/2040 od. +43 (0)664/5461212
Email: office@kropiunig.co.at
Homepage: www.buschenschenke-kurasch.at

- 8. Gasthaus Stefaner**
Suetschach 33
A-9181 Feistritz i. Ros.
Tel.: +43 (0)4228/2135
Email: gasthausstefaner@aon.at
Homepage: www.gasthausstefaner.at
- 9. Wahaha Paradise Fun & Family Resort**
Feriendorf 1
A-9181 Feistritz i. Ros.
Tel.: +43 (0)4228/37733
Email: office@wahaha-paradise.com
Homepage: www.wahaha-paradise.com
- 10. Gasthaus Auer**
Maria Elend 10
A-9182 Maria Elend
Tel.: +43 (0)4253/2253
Email: gasthaus.auer@aon.at
- 11. Gästehaus Mikula**
Tallach 49
A-9182 Maria Elend
Tel.: +43 (0)4253/2256
Email: gaestehausmikula@aon.at
Homepage: www.gaestehaus-mikula.at
- 12. Gasthof-Pension Lindenhof**
Tallach 19
A-9182 Maria Elend
Tel.: +43 (0) 4253/531
Email: lindenhof.mikula@aon.at
Homepage: www.lindenhof-mikula.at
- 13. Gästehaus Lanthaler**
Lessach 22
A-9183 Rosenbach
Tel.: +43 (0)664/5463463
Email: info@gaestehauslanthaler.at
Homepage: www.gaestehauslanthaler.at
- 14. Pension Stausee**
Draublickweg 68a
A-9184 St. Jakob i. Ros.
Tel.: +43(0)650/2507580
Email: pensionstausee@a1.net
- 15. Mozarts Amtscafé**
Marktstraße 7b
A-9184 St. Jakob i. Ros.
Tel.: +43(0)650/3696368
Email: mozarts.amtscafe@aon.at

6. Tagesetappe: St. Jakob im Rosental – Villach

- 1. Ferienhaus Paul**
Srajach 7
A-9184 St. Jakob i. Ros.
Tel.: +43 (0)699/18253725
Email: p.paul3@gmx.at
- 2. Gasthof-Pension Thomashof**
Mühlbach 31
A-9184 St. Jakob i. Ros.
Tel.: +43 (0)4253/8118
Email: info@thomashof.at
Homepage: www.thomashof.at
- 3. Privatzimmer Gröblacher**
Mühlbach 1
A-9184 St. Jakob i. Ros.
Tel.: +43 (0)699/81964816
Email: resi.groebbacher@gmail.com
- 4. Landhotel Rosentaler Hof**
Mühlbach 28
A-9184 St. Jakob im Rosental
Tel.: +43 (0)4253/2241
Email: office@rosentaler-hof.at
Homepage: www.rosentaler-hof.at
- 5. Privatzimmer Aichholzer**
Mühlbach 64
A-9184 St. Jakob i. Ros.
Tel.: +43 (0)4253/2174
Email: maria.aichholzer@gmx.at
- 6. Gasthof Pension Novak**
Mittagskogelstraße 24
A-9232 Rosegg
Tel.: +43 (0)4253/8120
- 7. Ferienanlage Forellenhof**
St. Martiners Straße 16
A-9581 Ledenitzen
Tel.: +43 (0)4254/50070
Email: www.derforellenhof.at
Homepage: info@derforellenhof.at
- 8. Landhaus Schreier**
Römerweg 10
A-9581 Ledenitzen/Faaker See
Tel.: +43 (0)4254/2923
Email: info@landhaus-schreier.at
Homepage: www.landhaus-schreier.at
- 9. Gasthaus Lorenz**
Denkmalweg 7
A-9581 Ledenitzen
Tel.: +43 (0)4254/2363 od. +43 (0)664/4502859
Email: info@gasthof-lorenz.at
Homepage: www.gasthof-lorenz.at

- 10. Gästehaus Kreutzer**
Drei Mühlen Weg 10
A-9580 Egg am See
Tel.: +43 (0)4254/2471
Email: kreutzer@carinthia.at
Homepage: www.gaestehaus-kreutzer.at.tt
- 11. Hotel Villa Desiree**
Egger-Seeuferstrass 47
A-9580 Egg am See
Tel.: +43 (0)664/3427799
Email: hotel@villa-desiree.at
Homepage: www.villa-desiree.at
- 12. Gästehaus Maier**
Taborweg 3
A-9580 Egg am See
Tel.: +43 (0)4254/3689
- 13. Weberhof Pension-Ferienwohnungen**
Marterlweg 15
A-9580 Egg am See
Tel.: +43 (0)4254/2872
Email: office@pension-weberhof.at
Homepage: www.pension-weberhof.at
- 14. Hotel Karnerhof**
Karnerhofweg 10 10
A-9580 Egg am Faaker See
Tel.: +43 (0)4254/2188
Email: hotel@karnerhof.com
Homepage: www.karnerhof.com
- 15. Vitalhotel Sonnblick**
Dreimühlenweg 23
A-9580 Drobollach am Faaker See
Tel.: +43 (0)4254/2167
Email: office@vitalhotel-sonnblick.at
Homepage: www.vitalhotel-sonnblick.at
- 16. Seehotel Ressmann**
Strandbadstraße 69
A-9580 Drobollach am Faaker See
Tel.: +43 (0)4254/2210
Email: info@seehotel-ressmann.at
Homepage: www.seehotel-ressmann.at
- 17. Ferienhotel Schönruh**
Seeblickstraße 40
A-9580 Drobollach
Tel.: +43 (0)4254/2192
Email: hotel@schoenruh.net
Homepage: www.ferienhotel-schoenruh.at
- 18. Gästehaus Gabriele**
Kohlstattstraße 26
A-9580 Drobollach am Faaker See
Tel.: +43 (0)4254/2891
Email: info@gaestehaus-gabriele.at
Homepage: www.gaestehaus-gabriele.at

- 19. Gasthof Moser**
18. November-Platz 8
A-9500 Maria Gail
Tel.: +43(0)4242/34933
Email: gasthof.moser@aon.at
Homepage: www.gasthof-moser.at
- 20. Gästehaus Melcher**
Anton Tuder Straße 2
A-9500 Maria Gail
Tel.: +43 (0)4242/37875
Email: info@gaestehaus-melcher.at
Homepage: www.gaestehaus-melcher.at
- 21. Konditorei Restaurant Rainer**
Oberer Kirchenplatz 5
A-9500 Villach
Tel.: +43 (0)4242/24377
Email: www.konditorei-rainer-restaurant.at
Homepage: konditorei.rainer@aon.at
- 22. Restaurant Kaufmann & Kaufmann**
Dietrichsteingasse 5
A-9500 Villach
Tel.: +43 (0)4242/25871
Email: kaufmann@kauf-mann.at
Homepage: kauf-mann.com/k
- 23. Hotel Goldenes Lamm**
Hauptplatz 1
A-9500 Villach
Tel.: 43 (0)4242/24105
Email: office@goldeneslamm.at
Homepage: www.goldeneslamm.at
- 24. Hotel Mosser**
Bahnhofstraße 9
A-9500 Villach
Tel.: +43(0)4242/24115
Email: info@hotelmosser.at
Homepage: www.hotelmosser.at
- 25. BrauhoF Villach**
Bahnhofstraße 8
A-9500 Villach
Tel.: +43 (0)4242/24222
Email: brauhoF@villacher.com
Homepage: www.villacherbrauhoF.at
- 26. Hotel City**
Bahnhofplatz 3
A-9500 Villach
Tel.: +43 (0)4242/27896
Email: info@hotelcity.at
Homepage: www.hotelcity.at

7. Tagesetappe: Villach – St. Jakob ob Ferndorf

- 1. Privatzimmer Auer**
Oberdorfweg 21
A-9722 Töplitsch
Tel.: +43 (0)4258/8222
- 2. Freizeitanlage Kellerberg**
Leitenweg 6
A-9721 Kellerberg
Tel.: +43 (0)664/73566792
- 3. Staberhof**
Oberdorfstraße 11
A-9721 Kellerberg
Tel.: +43(0) 4245 25 31
Email: info@staberhof.at
Homepage: www.staberhof.at
- 4. Gasthof Wallner**
Pobersach 2
A-9710 Feistritz a. d. Drau
Tel.: +43 (0)4245/2201
- 5. Gasthof Zentral**
Villacher Straße 28
A-9711 Feistritz a. d. Drau
Tel.: +43 (0)4245/30508
Email: info@gasthof-zentral.at
Homepage: www.gasthof-zentral.at
- 6. Bahnhofrestauration**
Ferndorfer Straße 44
A-9710 Feistritz a. d. Drau
Tel.: +43 (0)4245/2218
- 7. Gasthof Jakelbauer**
Laas 24
A-9702 Ferndorf
Tel.: +43 (0)4245/2263
Email: gasthof@jakelbauer.at
Homepage: www.jakelbauer.at
- 8. Privatzimmer Tscharnutter**
St. Jakob 5
A-9702 Ferndorf
Tel.: +43 (0)4245/5820
- 9. Haus Ortner**
Insberg 13
A-9702 Ferndorf
Tel.: +43 (0)4245/2907
Email: haus.ortner@aon.at
- 10. Pension Alpenrose**
Insberg 48
A-9702 Ferndorf
Tel.: +43 (0)4245/64763

Variante 7. Tagesetappe: Villach – St. Jakob ob Ferndorf

- 1. Privatzimmer Auer**
Oberdorfweg 21
A-9722 Töplitzsch
Tel.: +43 (0)4258/8222
- 2. Freizeitanlage Kellerberg**
Leitenweg 6
A-9721 Kellerberg
Tel.: +43 (0)664/73566792
- 3. Staberhof**
Oberdorfstraße 11
A-9721 Kellerberg
Tel.: +43(0) 4245 25 31
Email: info@staberhof.at
Homepage: www.staberhof.at
- 4. Dorfcafè**
Dorfplatz 1
A-9721 Weißenstein
Tel.: +43 (0)4245/6116
- 5. Gasthaus „Zum Wirth“**
Dorfplatz 28
A-9712 Fresach
Tel.: +43 (0)664/2414359
Email: office@gasthauszumwirt.at
Homepage: www.gasthauszumwirt.at
- 6. Dorfladen Fresach**
Dorfplatz 160
A-9712 Fresach
Tel.: +43 (0)4245/24413
Email: office@dorfladen-fresach.at
Homepage: www.dorfladen-fresach.at
- 7. Privatzimmer Tscharnutter**
St. Jakob 5
A-9702 Ferndorf
Tel.: +43 (0)4245/5820
- 8. Haus Ortner**
Insberg 13
A-9702 Ferndorf
Tel.: +43 (0)4245/2907
Email: haus.ortner@aon.at
- 9. Pension Alpenrose**
Insberg 48
A-9702 Ferndorf
Tel.: +43 (0)4245/64763

8. Tagesetappe: St. Jakob ob Ferndorf – St. Peter in Holz/Lendorf

- 1. Mentebauer - Seeblick**
Grossegg 11
A-9701 Rothenthurn
Tel.: 43 (0)664/5822642
Email: e.wieser@urlaub-mentebauer.at
Homepage: www.urlaub-mentebauer.at
- 2. Stay and Pray Hospiz**
Großegg 17
A-9701 Rothenthurn
Tel.: +43 (0)676/6129123
Email: sedlmaier@salvados-destillounge.com
- 3. Pension Waldheim**
Winkl 2
A-9701 Rothenthurn
Tel.: +43 (0)4767/234 od. +43 (0)699/11446709
Email: waldheim-mueller@aon.at
Homepage: www.waldheim-mueller.at
- 4. Gasthof Lug ins Land**
Oberzmöln 1
A-9701 Rothenthurn
Tel.: +43 (0)4767/8190
Email: office@luginsland.at
Homepage: www.luginsland.at
- 5. Familiengasthof St. Wolfgang**
St. Wolfgang 3
A-9800 Spittal a. d. Drau
Tel.: +43 (0)4762/4704
Email: urlaub@familiengasthof.at
Homepage: www.familiengasthof.at
- 6. Gasthaus Simeter**
St. Sigmund 1
A-9800 Spittal a. d. Drau
Tel.: +43 (0)4762/4752
Email: info@simeter.at
Homepage: www.simeter.at
- 7. Café Konditorei Moser**
Jahnstraße 7
A-9800 Spittal a. d. Drau
Tel.: +43 (0)4762/25790
Email: office@cafe-moser.at
Homepage: www.cafe-moser.at
- 8. Hotel Erlebnis Post**
Hauptplatz 13
A-9800 Spittal a. d. Drau
Tel.: +43 (0)4762/2217
Email: info@erlebnis-post.at
Homepage: www.erlebnis-post.at

- 9. Kaisers - Restaurant**
Hauptplatz 20
A-9800 Spittal a. d. Drau
Tel.: +43 (0)4762/35399
E mail: info@kaisers-restaurant.at
Homepage: www.kaisers-restaurant.at
- 10. Haus Hübner**
Schillerstraße 20
A-9800 Spittal a. d. Drau
Tel.: +43 (0)4762/2112
Email: huebner.spittal@aon.at
Homepage: www.bergfex.at/goldeck/pension-haus-huebner
- 11. Schloss-Cafe**
Burgplatz 1
A-9800 Spittal a. d. Drau
Tel.: +43 (0)4762/4707
Email: robert.pirker@gmx.net
- 12. Hotel Ertl**
Bahnhofstraße 26
A-9800 Spittal a. d. Drau
Tel.: +43 (0)4762/20480
Email: info@hotel-ertl.at
Homepage: www.hotel-ertl.at
- 13. Restaurant Mettnitzer**
Neuer Platz 17
A-9800 Spittal a. d. Drau
Tel.: +43 (0)4762/35899
Email: mettnitzer@aon.at
- 14. Gasthof Hotel Edlingerwirt**
Villacher Straße 88
A-9800 Spittal a. d. Drau
Tel.: +43(0)4762/5150
Email: willkommen@edlingerwirt.at
Homepage: www.edlingerwirt.at
- 15. Cantina & Hacienda Mexicana**
Edlinger Straße 1
A-9800 Spittal a. d. Drau
Tel.: +43(0)4762/42837 od. +43(0)699/11883474
Email: info@cantina-mexicana.at
Homepage: www.hacienda-mexicana.at
- 16. Weisses Rössl - Mein Wirtshaus**
Ortenburgerstr. 1
A-9800 Spittal a. d. Drau
Tel.: +43 (0) 4762/36549 od. +43 (0) 676/6114977
Email: weisses@roessler-spittal.at
Homepage: www.roessler-spittal.at
- 17. Gasthof Brückenwirt**
An der Wirtschaftsbrücke 2
A-9800 Spittal an der Drau
Tel.: +43 (0)4762/2772
Homepage: www.brueckenwirt-spittal.at

- 18. Ferienwohnung Pirker**
Fratresstraße 19
A-9800 Spittal an der Drau
Tel.: +43 (0)699/14762000
Email: info@ferienwohnung.pirker.at
Homepage: www.ferienwohnung-pirker.at/de/
- 19. Haus Kolping**
Litzelhofenstraße 11
A-9800 Spittal an der Drau
Tel.: +43 (0) 4762/5333
Email: office@kolping-spittal.at
Homepage: www.kolping-spittal.at/index.html
- 20. Pension-Landgut Rojachhof**
Rojach 1
A-9811 Lendorf
Tel.: +43 (0)4762/2265
Email: office@rojachhof.at
Homepage: www.rojachhof.at
- 21. Gasthaus Gritschacher**
Sankt Peter in Holz 7
A-9811 Lendorf
Tel.: +43 (0)4762 2124
Email: office@gasthof-gritschacher.at
Homepage: www.gasthof-gritschacher.at
- 22. Gästehaus Nischelbitzer**
Lendorf 173
A-9811 Lendorf
Tel.: +43(0)4769/2410
Email: haus@nischelbitzer.com
Homepage: www.nischelbitzer.com
- 23. Ferienwohnung Kapeller**
Lendorf 1
A-9811 Lendorf
Tel.: +43 (0)676/6924602
E-Mail: kapeller.mario@aon.at
Homepage: www.urlaub-anbieter.com/jeanette.htm
- 24. Restaurant Lendorferwirt**
Lendorf 60
A-9811 Lendorf
Tel.: +43 (0)4769/2529 od. +43 (0)680/1329831
Email: sonja.penker@lendorferwirt.at
Homepage: www.lendorferwirt.at
- 25. Frühstückspension Huber**
Lendorf 122
A-9811 Lendorf
Tel.: +43 (0)4769/2318
Email: huber.lendorf@gmx.at
Homepage: www.huber-lendorf.at

9. Tagesetappe: St. Peter in Holz/Lendorf – Steinfeld

- 1. Gasthaus Wilscher**
Rosenheim 42
A-9805 Baldramsdorf
Tel.: +43 (0)4762/7211
Email: gasthauswilscher@gmx.at
- 2. Gasthof - Pension Zum goldenen Rössl**
Marktplatz 18
A-9751 Sachsenburg
Tel.: +43 (0)4769/2556
Email: penker.ferdinand@utanet.at
Homepage: www.goldenes-roessl-sachsenburg.at
- 3. Gasthof Lampersberger**
Marktplatz 8
A-9751 Sachsenburg
Tel.: +43 (0)4769/2577
Email: office@lampersberger.at
Homepage: www.lampersberger.at
- 4. Gasthof-Cafè Steiner**
Lind im Drautal 27
A-9753 Kleblach-Lind
Tel.: +43 (0)4768/253
- 5. Gästehaus Schall**
Lind 70
A-9753 Kleblach-Lind
Tel.: +43 (0)4768/250
Email: gaestehaus-schall@gmx.at
Homepage: home.tele2.at/gaestehausschall
- 6. Gasthaus Post**
Kleblach 16
A-9753 Kleblach-Lind
Tel.: +43 (0)4768/211
- 7. Bistro Oberheinricher**
10.-Oktober-Straße 5
A-9754 Steinfeld
Tel.: +43(0)4717/292
Email: erich.schwager@aon.at
- 8. Gästehaus Gritschacher**
Schönfeldstraße 19
A-9754 Steinfeld
Tel: +43 (0)664/3850724
Email: mogri@aon.at
Homepage: www.weissensee.at/web-content/Gaestehaus_Gritschacher.html
- 9. Gasthaus Jägerwirt**
Friedrich Marxstraße 7
A-9754 Steinfeld
Tel.: +43 (0)4717/280
Email: gasthof-jaegerwirt@aon.at

- 10. Landhaus Guggenberger**
Friedrich Marxstraße 6
A-9754 Steinfeld
Tel.: +43 (0)4717/269
Email: erichkramer@aon.at

Variante 9. Tagesetappe: St. Peter in Holz/Lendorf – Steinfeld

- 1. Landhotel Restaurant & Cafe Kreinerhof**
Hauptstraße 6
A-9813 Möllbrücke
Tel.: +43 (0)4769/2221
Email: info@kreinerhof.at
Homepage: www.kreinerhof.at
- 2. Gasthof Scherzer**
Hauptstraße 19
A-9813 Möllbrücke
Tel.: +43 (0)4769/2212
- 3. Gasthof Erzherzog Eugen**
Hauptstraße 45
A-9813 Möllbrücke
Tel.: +43 (0)4769/2278
- 4. Bierstüberl Möllbrücke**
Drautalstraße 20
A-9813 Möllbrücke
Tel.: +43 (0)664/75017818
Email: geli3105@gmx.at
Homepage: www.bierstueberl.eu
- 5. Gasthof Seiwald**
Hauptstraße 60
9751 Sachsenburg
+43(4769)2572
- 6. Gasthof - Pension Zum goldenen Rössl**
Marktplatz 18
A-9751 Sachsenburg
Tel.: +43 (0)4769/2556
Email: penker.ferdinand@utanet.at
Homepage: www.goldenes-roessler-sachsenburg.at
- 7. Gasthof-Café Steiner**
Lind im Drautal 27
A-9753 Kleblach-Lind
Tel.: +43(0)4768/253
- 8. Gästehaus Schall**
Lind 70
A-9753 Kleblach-Lind
Tel.: +43 (0)4768/250
Email: gaestehaus-schall@gmx.at
Homepage: home.tele2.at/gaestehausschall

9. **Gasthaus Post**
Kleblach 16
A-9753 Kleblach-Lind
Tel.: +43 (0)4768/211
10. **Bistro Oberheinricher**
10.-Oktober-Straße 5
A-9754 Steinfeld
Tel.: +43(0)4717/292
Email: erich.schwager@aon.at
11. **Gästehaus Gritschacher**
Schönfeldstraße 19
A-9754 Steinfeld
Tel: +43 (0)664/3850724
Email: mogri@aon.at
Homepage: www.weissensee.at/web-content/Gaestehaus_Gritschacher.html
12. **Gasthaus Jägerwirt**
Friedrich Marxstraße 7
A-9754 Steinfeld
Tel.: +43 (0)4717/280
Email: gasthof-jaegerwirt@aon.at
13. **Landhaus Guggenberger**
Friedrich Marxstraße 6
A-9754 Steinfeld
Tel.: +43 (0)4717/269
Email: erichkramer@aon.at

10. Tagesetappe: Steinfeld – Oberdrauburg

1. **Waldpension Gasthof Ranner**
Radlach 14
A-9754 Steinfeld
Tel.: +43 (0)4717/241
Email: info@waldpension-ranner.at
Homepage: www.waldpension-ranner.at
2. **Gasthaus Oberlercher**
Bahnhofstraße 79
A-9761 Greifenburg
Tel.: +43 (0)4712/217
Email: heidemarie.schober@direkt.at
Homepage: www.oberlercher.at
3. **Gasthof-Pension Post**
Bahnhofstraße 60
A-9761 Greifenburg
Tel.: +43 (0)4712/8502
Email: office@gasthofpost-aigner.at
Homepage: www.gasthofpost-aigner.at
4. **Haus Barbara**
Schulstraße 161
A-9761 Greifenburg
Tel.: +43 (0)4712/8502 od. +43 (0)664/1143616

- 5. Café-Konditorei-Pension Hassler**
Berg i. Drautal 131
A-9771 Berg i. Drautal
Tel.: +43 (0)4712/208
Email: office@cafe-hassler.at
Homepage: www.cafe-hassler.at
- 6. Hotel Glocknerhof**
17-Kräuterweg 43
A-9771 Berg i. Drautal
Tel.: +43 (0)4712/721
Email: hotel@glocknerhof.at
Homepage: www.glocknerhof.at
- 7. Ferienhotel Sunshine**
Berg im Drautal 100
A-9771 Berg i. Drautal
Tel.: +43 (0)4712/703
Email: info@hotel-sunshine.at
Homepage: www.hotel-sunshine.at
- 8. Gasthof „Zur Schmiede“**
Berg i. Drautal 4
A-9771 Berg i. Drautal
Tel.: +43 (0)4712/562
Email: info@gasthofzurschmiede-berg.at
Homepage: www.gasthofzurschmiede-berg.at
- 9. Ferienpark Waldpension Putz**
Berg i. Drautal 17
A-9771 Berg i. Drautal
Tel.: +43 (0)4712/735
Email: office@ferienpark.at
Homepage: www.ferienpark.at
- 10. Hotel Berghof**
Berg i. Drautal 62
A-9771 Berg i. Drautal
Tel.: +43 (0)4712/82132
Email: office@golfhotel-berghof.at
Homepage: www.golfhotel-berghof.at
- 11. Eichenhof**
Berg i. Drautal 64
A-9771 Berg i. Drautal
Tel.: +43 (0)4712/482
Email: eichenhof@aon.at
Homepage: www.fritzer.at
- 12. Haus Ebenberger**
9771 Berg i. Drautal 14
Tel.: +43 (0)650/7720987
Email: marietta.berg@aon.at
- 13. Brunnerhof**
Berg i. Drautal 13
Tel.: +43 (0)676/624 89 26
Email: brunnerbauer@gmx.at

- 14. Gasthof „Da Prontna“**
Dellach 41
A-9772 Dellach i. Drautal
Tel.: +43 (0)4714/223
Email: office@daprontna.at
Homepage: www.el-macho.at
- 15. Gasthof Taurer**
Dellach 42
A-9772 Dellach i. Drautal
Tel.: +43 (0)650/4714271
Email: info@gasthof-taurer.at
Homepage: www.gasthof-taurer.at
- 16. Gasthof-Pension Waldhof**
Dellach 113
A-9772 Dellach i. Drautal
Tel.: +43 (0)4714/213
Email: waldhofpichler@hotmail.com
Homepage: www.waldhofpichler.at
- 17. Gasthof Weigand Trunk**
Dellach 3
A-9772 Dellach im Drautal
Tel.: +43 (0)4714/219
Email: gasthof.trunk@aon.at
- 18. Gasthof Gailbergerhof**
Waidach 1
A-9781 Oberdrauburg
Tel.: +43 (0)4710/2215
Email: office@gailbergerhof.com
Homepage: www.gailbergerhof.com
- 19. Gasthof Pontiller**
Marktstraße 17
A-9781 Oberdrauburg
Tel.: +43(0)4710 2244
Email: office@pontiller.at
Homepage: www.pontiller.at
- 20. Gasthof Post**
Marktplatz 4
A-9781 Oberdrauburg
Tel.: +43 (0)4710/2257
Email: oberdrauburg@gasthofpost.at
Homepage: www.gasthofpost.at
- 21. Pension Stöcklmühl**
Ötting 1
A-9781 Oberdrauburg
Tel.: +43 (0)4710/2205
Email: lanzer@direkt.at
Homepage: www.stoecklmuehl.at

**Sie können Ihre Unterkunft auch online
buchen – auf www.kaernten.at**

Pfarren am Jakobsweg

von Unterdrauburg/Dravograd nach Oberdrauburg

- 1. Pfarre Unterdrauburg/Dravograd**

Koroška cesta 13
SI-2370 Dravograd
Tel.: +386 (0)41/319440
Homepage: jagnje.si/zupnija-dravograd
- 2. Pfarre Lavamünd**

Pfarrdorf 3
A-9473 Lavamünd
Tel.: +43 (0)4356/2306
Email: lavamuend@kath-pfarre-kaernten.at
Homepage: www.kath-kirche-kaernten.at/lavamuend
- 3. Pfarre Neuhaus**

Neuhaus 13
A-9155 Neuhaus
Tel.: +43 (0)4356/2348
Email: neuhaus-suha@kath-pfarre-kaernten.at
Homepage: www.kath-kirche-kaernten.at/neuhaus-suha
- 4. Pfarre Schwabegg**

Schwabegg 9
A-9155 Neuhaus
Tel.: +43 (0)4356/2348
Email: email@pfarre-schwabegg.at
Homepage: www.kath-kirche-kaernten.at/schwabegg-zvabek
- 5. Pfarre Bleiburg**

Kumeschgasse 16
A-9150 Bleiburg
Tel.: +43 (0)4235/2032 oder +43 (0)699/10826302
Email: bleiburg@kath-pfarre-kaernten.at
Homepage: www.kath-kirche-kaernten.at/bleiburg-pliberk
- 6. Pfarre Rinkenberg**

Rinkenberg 23
A-9150 Bleiburg
Tel.: +43 (0)4235/2032
Email: bleiburg@kath-pfarre-kaernten.at
Homepage: www.kath-kirche-kaernten.at/rinkenberg-vogrce
- 7. Pfarre Edling**

Edling 18
A-9125 Kühnsdorf
Tel.: +43 (0)4232/6218
Email: edling@kath-pfarre-kaernten.at
Homepage: www.kath-kirche-kaernten.at/edling-kazaze
- 8. Pfarre Kühnsdorf**

Kühnsdorf Mitte 21
A-9125 Kühnsdorf
Tel.: + 43 (0)4232/8192 oder +43 (0)676/8772-8136
Email: kuehnsdorf@kath-pfarre-kaernten.at
Homepage: www.kath-kirche-kaernten.at/kuehnsdorf

- 9. Pfarre St. Kanzian**
Kirchweg 1
A-9122 St. Kanzian
Tel.: +43 (0)4239/2229
Email: stkanzian@kath-pfarre-kaernten.at
Homepage: www.pfarre.st.kanzian.at
- 10. Pfarre Stein im Jauntal**
Stein 14
A-9122 St. Kanzian
Tel.: +43 (0)4239/2229 oder +43 (0)669/10466571
Email: stkanzian@kath-pfarre-kaernten.at
Homepage: www.pfarre.st.kanzian.at
- 11. Pfarre Gallizien**
Gallizien 10
A-9132 Gallizien
Tel.: +43 (0)4221/2208 oder +43 (0)676/8772-8127
Email: gallizien@kath-pfarre-kaernten.at
Homepage: www.kath-kirche-kaernten.at/gallizien
- 12. Pfarre St. Margareten**
St. Margareten 14
A-9173 St. Margareten
Tel.: +43 (0)4226/236 oder +43 (0)676/8772-8193
Email: stmargareten-rosental@kath-pfarre-kaernten.at
Homepage: www.kath-kirche-kaernten.at/stmargareten-rosental-smarjeta
- 13. Pfarre Glainach**
St. Margareten i. Ros. 14
A-9173 St. Margareten i. Ros.
Tel.: +43 (0)4226/236 oder +43 (0)676/8772-8193
Email: stmargareten-rosental@kath-pfarre-kaernten.at
Homepage: www.kath-kirche-kaernten.at/glainach-glinje
- 14. Pfarre Ferlach**
Pfarrhofgasse 4
A-9170 Ferlach
Tel.: +43 (0)4227/2290
Email: ferlach@kath-pfarre-kaernten.at
Homepage: www.kath-kirche-kaernten.at/ferlach
- 15. Pfarre Kappel a. d. Drau**
Kappel 22
A-9162 Strau
Tel.: +43 (0)4227/2950 od. +43 (0)676/8772-8187
Email: kappel-drau@kath-pfarre-kaernten.at
Homepage: www.kath-kirche-kaernten.at/kappel-drau
- 16. Pfarre St. Johann i. Ros.**
St. Johann
A-9162 Strau
Tel.: +43 (0)4228/2056
Email: suetschach@kath-pfarre-kaernten.at
Homepage: www.kath-kirche-kaernten.at/stjohann-sentjohann-rozu

- 17. Pfarre Suetschach**
Suetschach 30
A-9181 Feistritz i. Ros.
Tel.: +43 (0)4228/2056
Email: suetschach@kath-pfarre-kaernten.at
Homepage: www.kath-kirche-kaernten.at/suetschach
- 18. Pfarre Maria Elend**
Maria Elend 6
A-9182 Maria Elend
Tel.: +43 (0)4253/304 od. +43 (0)676/8772-8187
Email: mariaelend@kath-pfarre-kaernten.at
Homepage: www.kath-kirche-kaernten.at/mariaelend-podgorje
- 19. Pfarre St. Jakob i. Ros.**
Marktstraße 2
A-9184 St. Jakob i. Ros.
Tel.: +43 (0)4253/360 od. +43 (0)676/8772-8576
Email: st.jakob-sentjakob@kath-pfarre-kaernten.at
Homepage: www.kath-kirche-kaernten.at/stjakob-sentjakob
- 20. Pfarre Rosegg**
Getreidegasse 2
A-9232 Rosegg
Tel.: +43 (0)4274/3290
Email: toncek@aon.at
Homepage: www.kath-kirche-kaernten.at/rosehh-rozek
- 21. Pfarre Petschnitzen**
Panoramaweg 10
A-9581 Ledenitzen
Tel.: +43 (0)4253/360
Email: petschnitzen-pecnica@kath-pfarre-kaernten.at
Homepage: www.kath-kirche-kaernten.at/petschnitzen-pecnica
- 22. Pfarre St. Niklas a. d. Drau**
St. Niklasplatz 6
A-9580 Drobollach
Tel.: +43 (0)4253/360
Email: stniklas-smiklavz@kath-pfarre-kaernten.at
Homepage: www.kath-kirche-kaernten.at/stniklas-smiklavz
- 23. Pfarre Maria Gail**
18.November-Platz 10
A-9500 Villach
Tel.: +43 (0)4242/32116 od. +43 (0)676/8772-8701
Email: mariagail@kath-pfarre-kaernten.at
Homepage: www.kath-kirche-kaernten.at/mariagail
- 24. Pfarre Villach-St. Jakob**
Kirchenplatz 8
A-9500 Villach
Tel.: +43 (0)4242/24066
Email: villach-stjakob@kath-pfarre-kaernten.at
Homepage: www.kath-kirche-kaernten.at/villach-stjakob
- 25. Pfarre Weißenstein**
Kirchenweg 9
A-9721 Weißenstein

Tel.: +43 (0)4245/5343 od. +43 (0)676/8772-8617
Email: weisenstein@kath-pfarre-kaernten.at
Homepage: www.kath-kirche-kaernten.at/weisenstein

26. Pfarre Feistritz a. d. Drau

Fliederweg 12
A-9710 Feistritz a. d. Drau
Tel.: +43 (0)4245/2356 od. +43 (0)676/8772-6254
Email: feistritz-drau@kath-pfarre-kaernten.at
Homepage: www.kath-kirche-kaernten.at/feistritz-drau

27. Pfarre Fresach

Fresach 18
A-9712 Fresach
Tel.: + 43 (0)4245/5343 od. +43 (0)676/8772-8617
Email: weisenstein@kath-pfarre-kaernten.at
Homepage: www.kath-kirche-kaernten.at/fresach

28. Evang. Pfarre Fresach

Dorfplatz 48
A-9712 Fresach
Tel.: +43 (0) 4245 4814
Email: evpfarramt.fresach@aon.at
Homepage: www.psalml17.at

29. Pfarre St. Paul ob Ferndorf

St. Paul 23
A-9702 Ferndorf
Tel.: +43 (0)676/8772-8612
Email: stpaul-ferndorf@kath-pfarre-kaernten.at
Homepage: www.kath-kirche-kaernten.at/stpaul-ferndorf

30. Pfarre Seeboden

Schulallee 8
A-9871 Seeboden
Tel.: +43 (0)4762/81236 od. +43 (0)676/8772-8490
Email: seeboden@kath-pfarre-kaernten.at
Homepage: www.kath-kirche-kaernten.at/seeboden

31. Pfarre Spittal an der Drau

Litzelhofenstraße 1
A-9800 Spittal / Drau
Tel.: +43 (0)4762/2761 od. +43 (0)676/8772-7194
Email: spittal@kath-pfarre-kaernten.at
Homepage: www.kath-kirche-kaernten.at/spittal-drau

32. Pfarre St. Peter in Holz

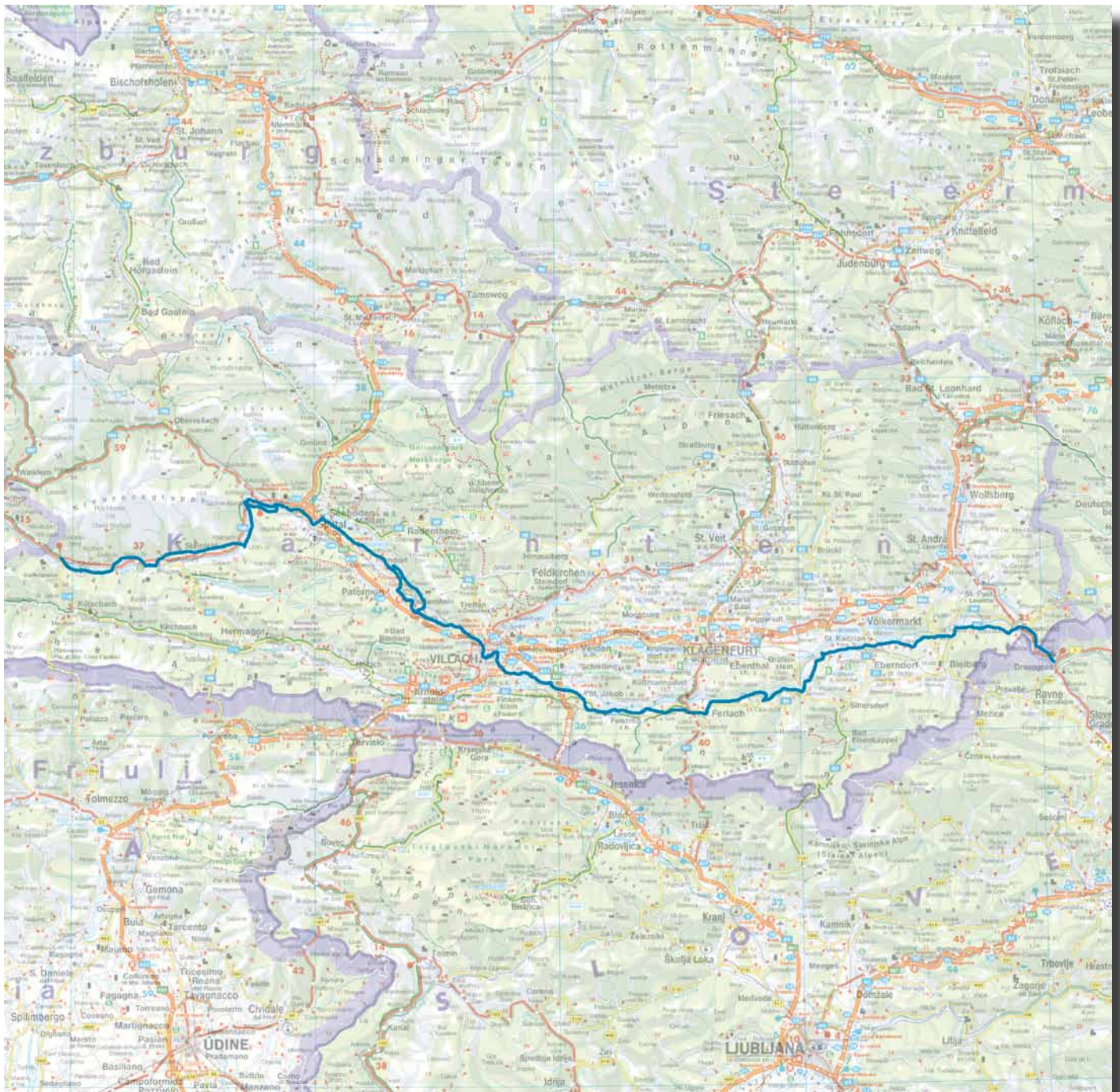
St. Peter 1
A-9811 Lendorf
Tel.: + 43 (0)4762/7130
Homepage: www.kath-kirche-kaernten.at/stpeter-holz

33. Pfarre Möllbrücke

10.-Oktober-Straße 37
A-9813 Möllbrücke
Tel.: +43 (0)4769/2368 od. +43 (0)676/8772-8618
Email: pfarre-moellbruecke@aon.at
Homepage: www.kath-kirche-kaernten.at/moellbruecke

- 34. Pfarre Sachsenburg**
Hauptstraße 14
A-9751 Sachsenburg
Tel.: + 43 (0)4769/2574 od. + 43 (0)676/8772-8618
Email: pfarre-sachsenburg@aon.at
Homepage: www.kath-kirche-kaernten.at/sachsenburg
- 35. Pfarre Lind im Drautal**
Lind 23
A-9753 Lind
Tel.: +43 (0)4768/213 od. +43 (0)4717/248
Email: lind-drautal@kath-pfarre-kaernten.at
Homepage: www.kath-kirche-kaernten.at/lind-drautal
- 36. Pfarre Steinfeld-Radlach**
Kirchplatz 1
A-9754 Steinfeld
Tel.: +43 (0)4717/248 od. + 43 (0)676/8772-8309
Email: steinfeld@kath-pfarre-kaernten.at
Homepage: www.kath-kirche-kaernten.at/steinfeld
- 37. Pfarre Greifenburg**
Pfarrhofgasse 41
A-9761 Greifenburg
Tel.: + 43 (0)4712/321
Email: pfarramt-greifenburg@aon.at
Homepage: www.kath-kirche-kaernten.at/greifenburg
- 38. Pfarre Berg i. Drautal**
Berg 3
A-9771 Berg
Tel.: + 43 (0)4712/553 od. + 43 (0)676/8772-8302
berg@kath-pfarre-kaernten.at
Homepage: www.kath-kirche-kaernten.at/berg
- 39. Pfarre Dellach i. Drautal**
Dellach 31
A-9772 Dellach
Tel.: +43 (0)4714/358 od. +43 (0)676/8772-8302
Email: berg@kath-pfarre-kaernten.at
Homepage: www.kath-kirche-kaernten.at/dellach-drautal
- 40. Pfarre Irschen**
Irschen 19
A-9773 Irschen
Tel.: +43 (0)4710/2570 od. +43 (0)676/8772-8305
Email: irschen@kath-pfarre-kaernten.at
Homepage: www.kath-kirche-kaernten.at/irschen
- 41. Pfarre Oberdrauburg**
Kirchgasse 6
A-9781 Oberdrauburg
Tel.: +43 (0)4710/2289
Email: oberdrauburg@kath-pfarre-kaernten.at
Homepage: www.kath-kirche-kaernten.at/oberdrauburg

Gesamtübersicht: Etappen 1-10



Allgemeine Hinweise für unsere Pilgerinnen und Pilger:

Markierung:

Der Jakobsweg verläuft überwiegend über markierte Wanderwege und öffentliche Gemeindestraßen ebenso wie Radwege. Er ist mit querformatigen gelben Alufeln mit dem blauen Jakobsweglogo und einem zusätzlichen Richtungspfeil markiert.



Kärntner Tourenguide:

Eine ideale Ergänzung zu der vorliegenden Jakobsweg-Broschüre ist der Kärntner Tourenguide. Dieser bietet alle Informationen rund um die Jakobsweg Etappen in Kärnten in digitaler Form. Hier können sämtliche Karten und Beschreibungen zu den einzelnen Tagesetappen eingesehen und ausgedruckt werden. Als zusätzliches Service lassen sich auch die GPS-Daten der Wege downloaden. Um die gewünschten Informationen abzurufen, gibt es zwei Möglichkeiten:

1. Sie können auf www.touren.karnten.at einsteigen. Unter dem Begriff „Das will ich machen“ finden Sie beim Thema Wandern auch alle Kärntner Pilgerwege.
2. Wer auch unterwegs Zugriff zu Pilgerwegdaten haben möchte, kann sich die App „Kärnten Maps“ kostenlos auf das Smartphone herunterladen. Man kann Touren speichern und via GPS immer punktgenau am Weg bleiben.

Unterkünfte

Preiswerte & online buchbare Unterkünfte findet man auf www.karnten.at!

Pilgerpässe:

Pilgerpässe sind im Behelfsdienst des Diözesanhauses, 9020 Klagenfurt, Tarviser Str. 30, erhältlich oder können online über den Jakobsweg-Shop bestellt werden (www.jakobwege-a.eu)

Pilgerstempel:

Jakobsweg Pilgerstempel sind in Kärnten in allen Pilgerweg-Gemeinden erhältlich.

Informationen:

www.pilgerwege-kaernten.at

www.pilgerwege.at

www.jakobswege-a.eu



IMPRESSUM

Redaktion: Monika Gschwandner-Elkins
Gesamtkonzeption, Grafik, Kartografie,
Bildnachweis: Monika Gschwandner-Elkins, Alois Aichholzer
Druck: Freytag-Berndt und Artaria KG, 1230 Wien
Für den Inhalt verantwortlich: ARGE Pilgern in Kärnten

2. Auflage 2019